

# VALSTS ZEMES DIENESTS

## ĒKAS KADASTRĀLĀS UZMĒRĪŠANAS LIETA

Būves kadastra apzīmējums:.....01000490132013  
Nosaukums:.....Noliktava  
Adrese:.....Akmeņu iela 21A, Rīga  
Kadastrālās uzmērīšanas datums:.....10.03.2017

Reģionālās nodaļas vadītājs (pilnvarotā persona):

\_\_\_\_\_

(vārds, uzvārds)

\_\_\_\_\_

(paraksts)

Datums: \_\_\_\_\_ gada \_\_\_\_.

Izdrukas ID: 390001982004	Izdrukas datums: 19.03.2017	1 no 4
---------------------------	-----------------------------	--------

Skaidrojumi:

Nav – Kadastra informācijas sistēmā dati nav reģistrēti; Neregistrē – atbilstoši normatīvajiem aktiem dati netiek reģistrēti

## Ēkas kadastrālās uzmērīšanas lieta

### 1. Kadastra objekta identifikators

1.1. Būves kadastra apzīmējums:.....01000490132013

1.2. Nekustamā īpašuma kadastra numurs:.....01005490007

### 10. Būves pamatdati

10.1. Būves kadastra apzīmējums:.....01000490132013

10.1.1. Adrese:.....Akmeņu iela 21A, Rīga

10.1.2. Nosaukums:.....Noliktava

10.1.3. Galvenais lietošanas veids:.....1252 - Rezervuāri, bunkuri, silosi un noliktavas

10.1.4. Kopējā platība (m<sup>2</sup>):.....704.8

10.1.5. Apbūves laukums (m<sup>2</sup>):.....489.7

10.1.6. Virszemes stāvu skaits:.....2

10.1.7. Pazemes stāvu skaits:.....0

10.1.8. Ārsienu materiāls un kods:.....2907 - Māla ķieģeļi

10.1.9. Būves telpu grupu skaits:.....1

10.1.10. Pirmreizējais ekspluatācijā pieņemšanas gads:.....Nav

10.1.11. Fiziskais stāvoklis (%):.....60

10.1.12. Kadastrālās uzmērīšanas datums:.....10.03.2017

10.1.13. Būve ir pirmsreģistrēta:.....Nē

10.1.14. Veicot kadastrālo uzmērīšanu būve apvidū nav konstatēta:.....Nē

10.1.15. Būve atrodas vai daļēji atrodas uz zemes vienības ar kadastra apzīmējumu:.....  
01000490132

10.1.16. Funkcionāli saistīto ēku kadastra apzīmējumi:.....Nav

### 11. Būves tips

11.1. Būves kadastra apzīmējums:.....01000490132013

Tipa kods	Tipa nosaukums
12520102	Noliktavas

### 12. Būves konstruktīvie elementi

12.1. Būves ar kadastra apzīmējumu 01000490132013 konstruktīvie elementi:

Nosaukums	Materiāls
Pamati	Māla ķieģeļi
Ārsienas un karkasi	Māla ķieģeļi
Pārsegumi	Koka sijas, Māla ķieģeļi
Jumts (nesošā konstrukcija)	Metāla sijas
Jumts (segums)	Azbestcimenta loksnes

### 13. Būves apjoma rādītāji

13.1. Būves ar kadastra apzīmējumu 01000490132013 apjoma rādītāji:

Apjoma rādītāja veids	Apjoma rādītāja nosaukums	Apjoms un mērvienība	Tipa/ elementa kods	Tipa/ elementa nosaukums
Apbūves laukums	Nav	489.7 apbūves laukuma kv.m.	Nav	Nav
Kopējā platība	Nav	704.8 kv.m.	Nav	Nav
Būvtilpums	Nav	2856 kub.m.	Nav	Nav

### 14. Kopējās platības sadalījums pa platību veidiem

14.1. Būve ar kadastra apzīmējumu.....01000490132013

14.1.1. Kopējā platība (m<sup>2</sup>).....704.8

14.1.1.1. Lietderīgā platība (m<sup>2</sup>).....704.8

14.1.1.1.1. Dzīvokļu kopējā platība (m<sup>2</sup>).....0

14.1.1.1.1.1. Dzīvokļu platība (m<sup>2</sup>).....0

Izdrukas ID: 390001982004	Izdrukas datums: 19.03.2017	2 no 4
---------------------------	-----------------------------	--------

Skaidrojumi:

Nav – Kadastra informācijas sistēmā dati nav reģistrēti; Neregistrē – atbilstoši normatīvajiem aktiem dati netiek reģistrēti

14.1.1.1.1.1.1. Dzīvojamā platība (m <sup>2</sup> ).....	0
14.1.1.1.1.1.2. Dzīvokļu palīgtelpu platība (m <sup>2</sup> ).....	0
14.1.1.1.1.2. Dzīvokļu ārtelpu platība (m <sup>2</sup> ).....	0
14.1.1.1.2. Nedzīvojamo telpu platība (m <sup>2</sup> ).....	704.8
14.1.1.1.2.1. Nedzīvojamo iekštelpu platība (m <sup>2</sup> ).....	704.8
14.1.1.1.2.2. Nedzīvojamo ārtelpu platība (m <sup>2</sup> ).....	0
14.1.1.2. Koplietošanas palīgtelpu platība (m <sup>2</sup> ).....	0
14.1.1.2.1. Koplietošanas iekštelpu platība (m <sup>2</sup> ).....	0
14.1.1.2.2. Koplietošanas ārtelpu platība (m <sup>2</sup> ).....	0

## 16. Telpu grupas pamatdati

16.1. Telpu grupas kadastra apzīmējums:.....	01000490132013001
16.1.1. Adrese:.....	Nav
16.1.2. Nosaukums:.....	Noliktava
16.1.3. Lietošanas veida kods un apraksts:.....	1252 - Rezervuāra, bunkura, silosa, noliktavas telpu grupa
16.1.4. Būves stāvs (stāvi), kurā atrodas telpu grupa:.....	1, 2
16.1.5. Telpu skaits telpu grupā:.....	17
16.1.6. Kopējā platība (m <sup>2</sup> ):.....	704.8
16.1.7. Kadastrālās uzmērīšanas datums:.....	10.03.2017
16.1.8. Telpu grupa ietilpst dzīvokļa īpašumā ar kadastra numuru:.....	Nav
16.1.9. Telpu grupa ietilpst būvē ar kadastra apzīmējumu:.....	01000490132013
16.1.10. Būve atrodas vai daļēji atrodas uz zemes vienības ar kadastra apzīmējumu:.....	01000490132

## 17. Telpu grupas kopējās platības sadalījums pa telpu veidiem un telpu raksturojošie rādītāji

17.1. Telpu grupas kadastra apzīmējums:.....	01000490132013001
--	-------------------

Numurs	Nosaukums	Veids	Stāvs	Augstums (m)	Mazākais augstums (m)	Lielākais augstums (m)	Platība (m <sup>2</sup> )
1	Iekštelpa	4 - Nedzīvojamā iekštelpa	1	3.15	3.15	3.15	30.7
2	Iekštelpa	4 - Nedzīvojamā iekštelpa	1	2.45	2.31	2.59	96.2
3	Iekštelpa	4 - Nedzīvojamā iekštelpa	1	2.48	2.4	2.55	8.8
4	Iekštelpa	4 - Nedzīvojamā iekštelpa	1	2.44	2.3	2.58	69.7
5	Iekštelpa	4 - Nedzīvojamā iekštelpa	1	2.43	2.29	2.57	73.2
6	Iekštelpa	4 - Nedzīvojamā iekštelpa	1	2.67	2.59	2.74	8.9
7	Iekštelpa	4 - Nedzīvojamā iekštelpa	1	2.11	2.11	2.11	4.6
8	Iekštelpa	4 - Nedzīvojamā iekštelpa	1	2.67	2.59	2.75	21.9
9	Iekštelpa	4 - Nedzīvojamā iekštelpa	1	2.58	1.8	3.36	8.2
10	Iekštelpa	4 - Nedzīvojamā iekštelpa	1	3.15	3.15	3.15	3.3
11	Iekštelpa	4 - Nedzīvojamā iekštelpa	1	3.04	3.04	3.04	5
12	Iekštelpa	4 - Nedzīvojamā iekštelpa	1	3.04	3.04	3.04	16.1
13	Iekštelpa	4 - Nedzīvojamā iekštelpa	2	3.27	1.78	4.76	150.3
14	Iekštelpa	4 - Nedzīvojamā iekštelpa	2	2.35	1.78	2.91	21
15	Iekštelpa	4 - Nedzīvojamā iekštelpa	2	2.68	2.34	3.01	4.9
16	Iekštelpa	4 - Nedzīvojamā iekštelpa	2	3.61	2.36	4.86	166.9
17	Iekštelpa	4 - Nedzīvojamā iekštelpa	2	4.02	3.26	4.78	15.1

Izdrukas ID: 390001982004	Izdrukas datums: 19.03.2017	3 no 4
---------------------------	-----------------------------	--------

Skaidrojumi:

Nav – Kadastra informācijas sistēmā dati nav reģistrēti; Neregistrē – atbilstoši normatīvajiem aktiem dati netiek reģistrēti

## 18. Labiekārtojumi

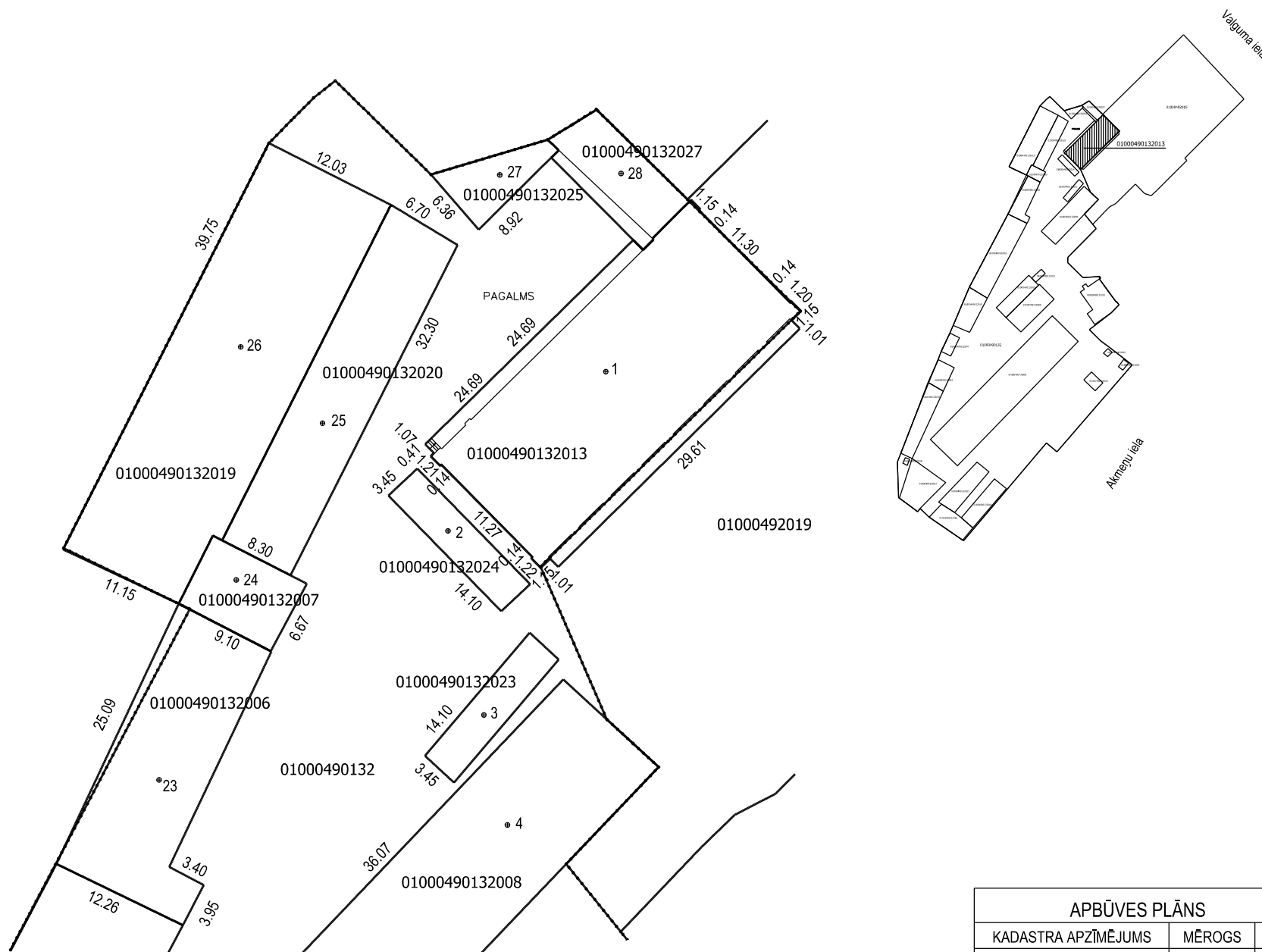
18.1. Būves ar kadastra apzīmējumu .....01000490132013 labiekārtojumi

Reģistrētie labiekārtojumi	Noteikšanas veids (ja ir)	Apjoms (ja ir)
Vēdināšana. Dabiskā	Apvidū ir konstatēts	

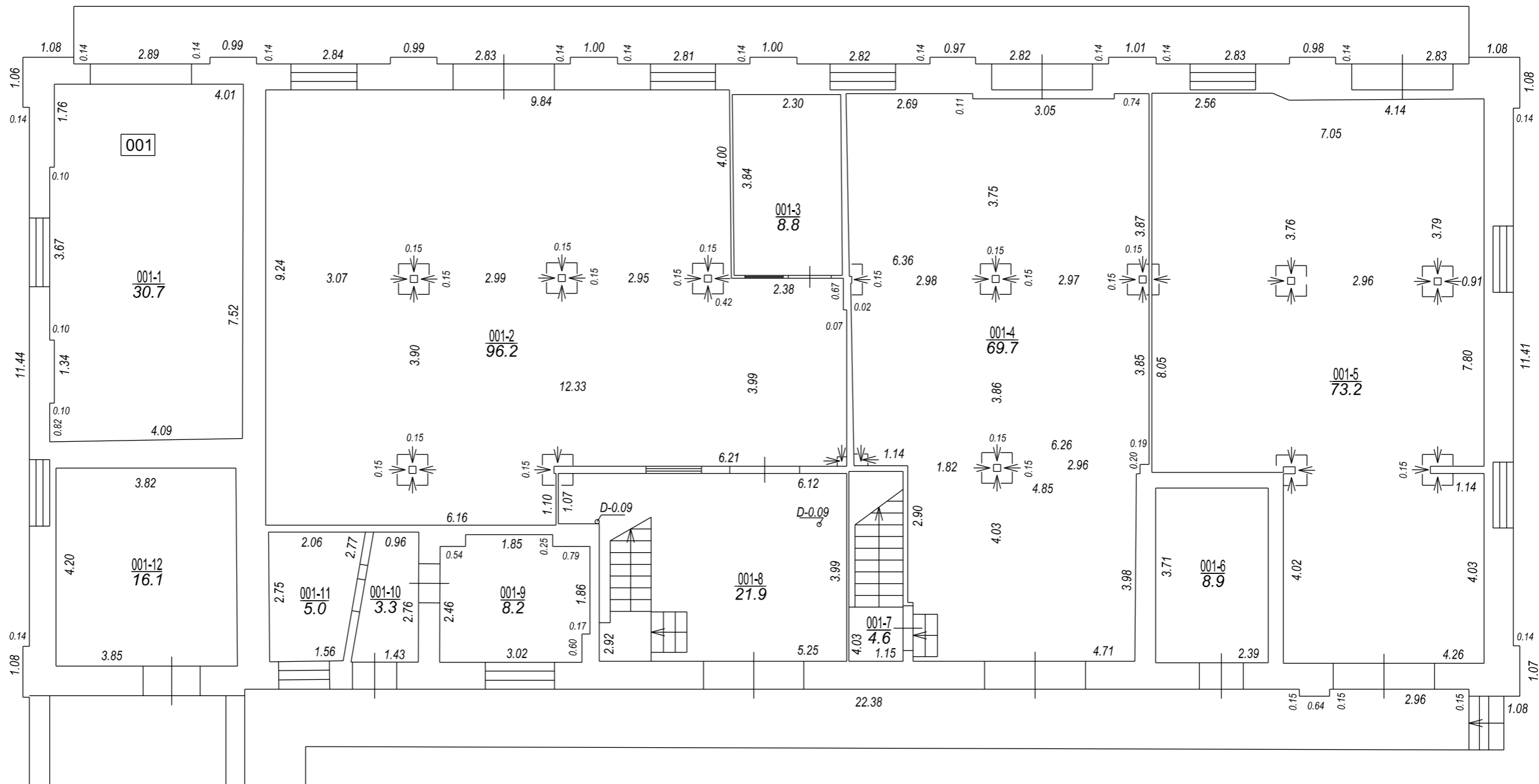
18.1.1. Labiekārtojumu datums: .....10.03.2017

Būves punkta koordinātas  
Latvijas koordinātu sistēmā LKS-92

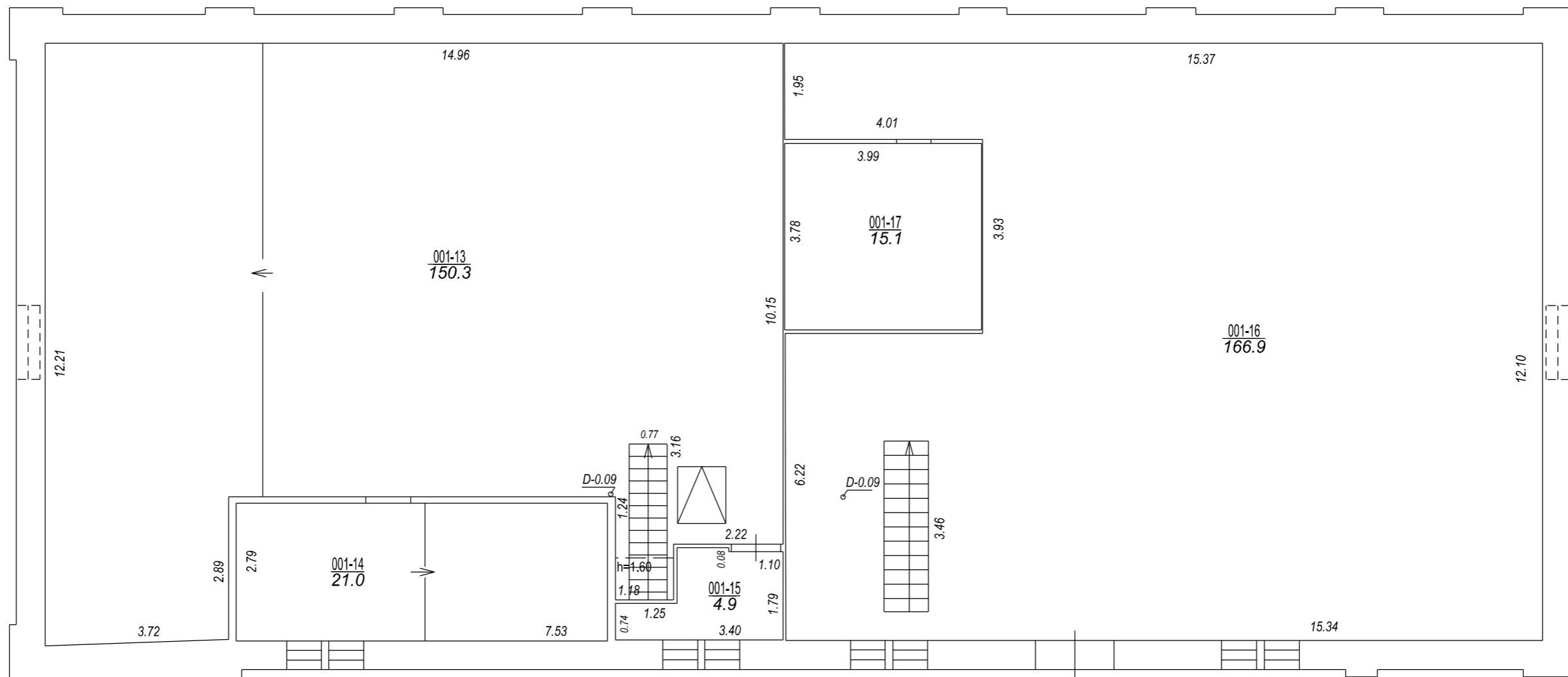
Punkta nr	x	y
1	310730.80	505762.00
2	310716.90	505748.23
3	310700.84	505751.36
4	310691.24	505753.42
23	310695.17	505723.02
24	310712.62	505729.75
25	310726.30	505737.28
26	310732.96	505730.14
27	310747.97	505752.75
28	310748.09	505763.33



APBŪVES PLĀNS		
KADASTRA APZĪMĒJUMS	MĒROGS	LPP.
01000490132	1 : 500	5



STĀVA PLĀNS			
KADASTRA APZĪMĒJUMS	STĀVS	MĒROGS	LPP.
01000490132013	1	1 : 100	6



STĀVA PLĀNS			
KADASTRA APZĪMĒJUMS	STĀVS	MĒROGS	LPP.
01000490132013	2	1 : 100	7

01000490132013\_20170310\_EF\_1



01000490132013\_20170310\_EF\_2

