

# LATVIJAS REPUBLIKA

## ZEMES ROBEŽU PLĀNS

uz piecām cauruklotām un aizzīmogatām lapām

Zemes vienības kadastra apzīmējums: 7433 002 0704

ADRESE: Lielvārdes novads, Lielvārde, Jaunā Stacijas iela 4

Zemes kadastrālā uzmērīšana veikta, pamatojoties uz Jēkabpils zonālā valsts arhīva 2008. gada 30. jūlija izziņu Nr. 9-3/L-915/1-jur "Par zemes piešķiršanu", Lielvārdes novada domes Lielvārdes pilsētas teritorijas zemes komisijas 2009. gada 29. jūlija sēdes protokola izrakstu Nr.6 "Par Valsts publiskās infrastruktūras dzelzceļa zemes nodalījuma joslas robežu precizēšanu Lielvārdes pilsētas teritorijā" un un Lielvārdes novada domes 2009. gada 26. augusta sēdes protokola izrakstu Nr.7 "Par adresu pišķiršanu valstij piekrītošajām zemes vienībām un ēkām dzelzceļa zemes nodalījuma joslā Lielvārdes pilsētā".

Robežas uzmērtas 2010. gada 2. jūnijā

Plāna mērogs 1 : 2000

Zemes vienības platība 17.6361 ha

Zemes kadastrālās uzmērīšanas darbus veica SIA "LIVLAND" (reģistrācijas Nr. 40003299651, licence Nr. 098 derīga no 23.11.2005. līdz 22.11.2010.), Rīga, Brīvības iela 47, LV-1016



1.lapa no 5

SIA "LIVLAND" izpilddirektors		Aivars Plokšta	15.07.2010.
Sertificēti mērnieki apliecina, ka zemes kadastrālā uzmērīšana veikta atbilstoši LR Ministru kabineta 2007. gada 20. marta noteikumiem Nr.182 "Noteikumi par nekustamā īpašuma objekta noteikšanu."		Ludvigs Jansons	15.07.2010.
Ierosinātais ir informēts par Zemes kadastrālās uzmērīšanas laikā veiktajām darbībām, to rezultātiem.		SIA "Latvijas dzelzceļš" Nekustamā īpašuma direkcijas Nekustamā īpašuma reģistrācijas daļas vadītājs Aivars Deksnis	04.08.2010.

A. KAMRADOVS

ZEMES VIENĪBAS  
ROBEŽPUNKTU KOORDINĀTAS  
Koordinātu sistēma LKS-92  
Mēroga koeficients 0.999632

ZEMES VIENĪBAS  
IZVIETOJUMA SHĒMA

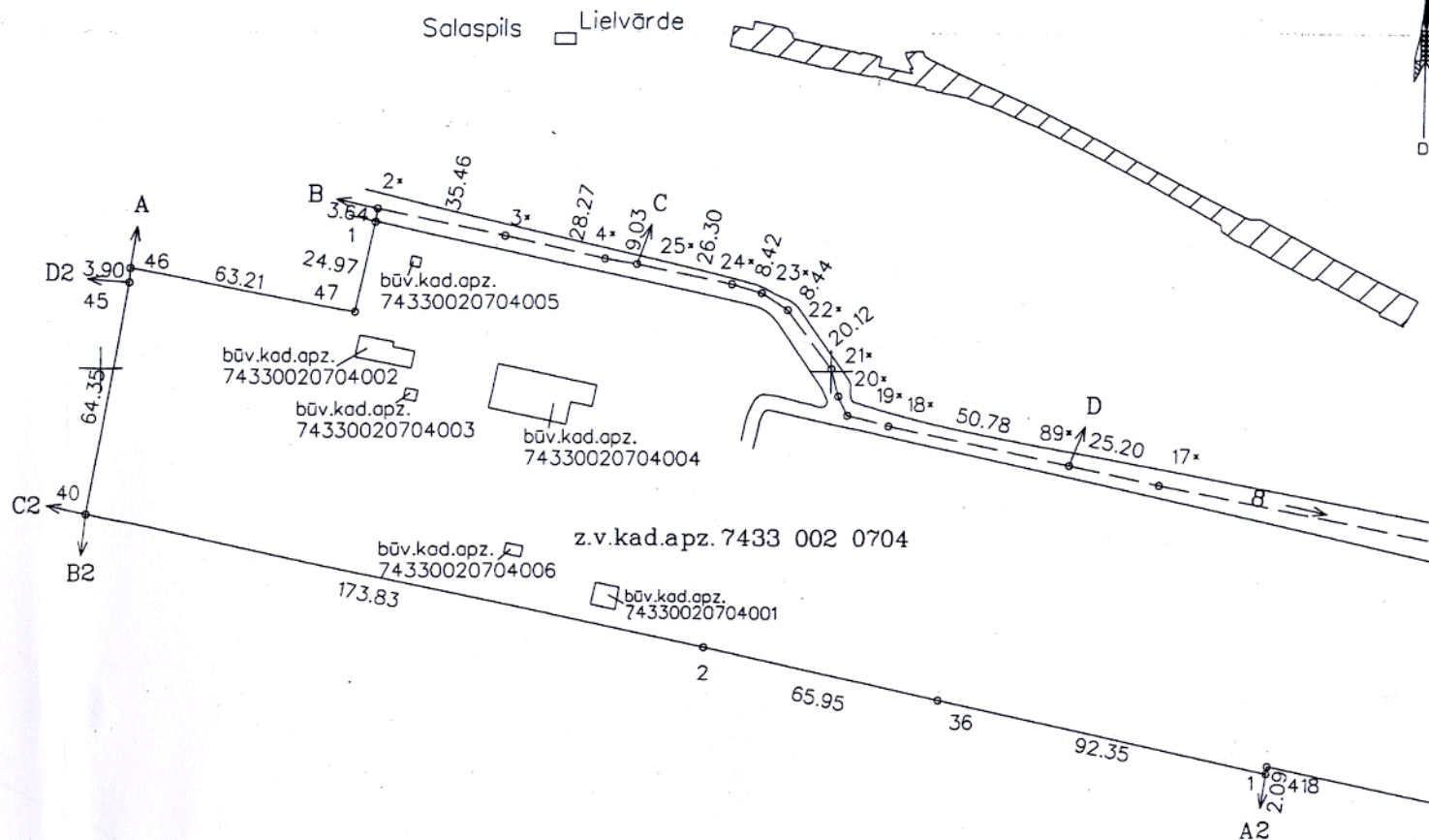
Nr.	X	Y	Malu garumi
46	286627.30	550207.78	
47	286615.81	550269.91	
1	286640.24	550275.05	
*2	286643.84	550275.56	
*3	286636.46	550310.24	
*4	286630.33	550337.82	
*25	286628.85	550346.73	
*24	286623.58	550372.49	
*23	286621.26	550380.58	
*22	286616.73	550387.70	
*21	286600.83	550400.01	7.81m
*20	286593.28	550402.00	5.88m
*19	286587.99	550404.56	11.70m
*18	286585.10	550415.90	
*89	286574.41	550465.52	
*17	286569.11	550490.15	123.92m
*16	286545.05	550611.66	
*15	286537.04	550630.46	
14	286542.31	550633.16	
5	286527.82	550694.86	
*7	286525.87	550699.92	
*8	286516.85	550697.49	
*9	286502.45	550692.80	5.79m
*10	286496.68	550692.42	6.94m
11	286495.26	550699.21	
12	286473.20	550804.69	
26	286491.35	550793.79	13.43m
27	286488.55	550806.92	
28	286523.00	550785.87	
29	286545.14	550778.86	
*30	286548.40	550838.35	
31	286544.78	550839.06	
32	286529.91	550844.79	
33	286519.81	550862.67	
34	286459.39	550989.53	
14	286413.64	551096.42	
13	286368.13	551198.43	202.80m
*35	286277.14	551379.60	
36	286275.11	551383.76	
37	286237.96	551456.63	
38	286174.94	551574.96	
39	286111.56	551696.35	
400	286048.86	551819.36	
41	286007.78	551902.54	
42	285992.19	551936.45	
43	285991.99	551977.21	
44	285984.85	551991.09	263.36m
47	285862.40	552224.15	
48	285798.14	552355.18	
49	285731.19	552491.77	
*50	285723.04	552508.40	
*51	285703.54	552496.42	
*52	285656.87	552472.03	
*53	285650.24	552462.91	
*54	285638.19	552460.37	
55	285652.89	552435.73	8.62m
56	285675.76	552382.55	8.66m
57	285684.38	552382.20	
58	285689.94	552375.56	
59	285792.76	552176.99	
60	285797.40	552168.02	
61	285791.11	552155.82	142.48m
62	285855.53	552028.79	
63	285891.06	551961.01	
64	285921.35	551893.52	
124	285922.64	551890.64	
121	285924.53	551886.30	
112	285951.92	551844.92	
111	285952.05	551844.73	
65	285972.76	551842.29	
66	286097.53	551617.48	
67	286210.35	551397.64	
671	286215.26	551387.66	87.33m
68	286253.80	551309.33	
69	286275.27	551265.73	
70	286297.58	551221.72	
71	286315.71	551176.66	

72	286335.40	551133.54
73	286337.92	551127.88
74	286349.64	551102.23
75	286364.86	551064.58
76	286377.45	551024.39
77	286393.24	550986.41
78	286420.16	550852.38
79	286427.11	550845.32
80	286463.02	550677.30
81	286461.06	550667.24
82	286466.94	550639.54
418	286492.01	550521.25
1	286489.94	550520.96
36	286509.89	550430.82
2	286524.11	550366.45
40	286560.04	550196.43
45	286623.41	550207.52

\* - apvidū nenostiprināts robežpunkts

Robežojošo zemes vienību saraksts:

- no A līdz B: z.v.kad.apz. 7433 002 0482;
- no B līdz C: z.v.kad.apz. 7433 002 0817;
- no C līdz D: z.v.kad.apz. 7433 002 0899;
- no D līdz E: z.v.kad.apz. 7433 002 0343;
- no E līdz F: z.v.kad.apz. 7433 002 0061;
- no F līdz G: z.v.kad.apz. 7433 002 0692;
- no G līdz H: z.v.kad.apz. 7433 002 0737;
- no H līdz I: z.v.kad.apz. 7433 002 0311;
- no I līdz J: z.v.kad.apz. 7433 002 0062;
- no J līdz K: z.v.kad.apz. 7433 002 0705;
- no K līdz L: z.v.kad.apz. 7433 002 0060;
- no L līdz M: z.v.kad.apz. 7433 002 0529;
- no M līdz N: z.v.kad.apz. 7433 002 0026;
- no N līdz O: z.v.kad.apz. 7433 002 0502;
- no O līdz P: z.v.kad.apz. 7433 002 0509;
- no P līdz Q: z.v.kad.apz. 7433 002 0041;
- no Q līdz R: z.v.kad.apz. 7433 002 0801;
- no R līdz S: z.v.kad.apz. 7433 002 0400;
- no S līdz T: z.v.kad.apz. 7433 002 0738;
- no T līdz U: z.v.kad.apz. 7433 002 0701;
- no U līdz V: z.v.kad.apz. 7433 002 0080;
- no V līdz W: z.v.kad.apz. 7433 002 0582;
- no W līdz X: z.v.kad.apz. 7433 002 0680;
- no X līdz Y: z.v.kad.apz. 7433 002 0686;
- no Y līdz Z: z.v.kad.apz. 7433 002 0190;
- no Z līdz A1: z.v.kad.apz. 7433 002 0675;
- no A1 līdz B1: z.v.kad.apz. 7433 002 0526;
- no B1 līdz C1: z.v.kad.apz. 7433 002 0564;
- no C1 līdz D1: z.v.kad.apz. 7433 002 0570;
- no D1 līdz E1: z.v.kad.apz. 7433 002 0126;
- no E1 līdz F1: z.v.kad.apz. 7433 002 0199;
- no F1 līdz G1: z.v.kad.apz. 7433 002 0325;
- no G1 līdz H1: z.v.kad.apz. 7433 002 0401;
- no H1 līdz I1: z.v.kad.apz. 7433 002 0700;
- no I1 līdz J1: z.v.kad.apz. 7433 002 0145;
- no J1 līdz K1: z.v.kad.apz. 7433 002 0129;
- no K1 līdz L1: z.v.kad.apz. 7433 002 0726;
- no L1 līdz M1: z.v.kad.apz. 7433 002 0417;
- no M1 līdz N1: z.v.kad.apz. 7433 002 0206;
- no N1 līdz O1: z.v.kad.apz. 7433 002 0188;
- no O1 līdz P1: z.v.kad.apz. 7433 002 0221;
- no P1 līdz Q1: z.v.kad.apz. 7433 002 0189;
- no Q1 līdz R1: z.v.kad.apz. 7433 002 0723;
- no R1 līdz S1: z.v.kad.apz. 7433 002 0534;
- no S1 līdz T1: z.v.kad.apz. 7433 002 0180;
- no T1 līdz U1: z.v.kad.apz. 7433 002 0531;
- no U1 līdz V1: z.v.kad.apz. 7433 002 0173;
- no V1 līdz W1: z.v.kad.apz. 7433 002 0082;
- no W1 līdz X1: z.v.kad.apz. 7433 002 0722;
- no X1 līdz Y1: z.v.kad.apz. 7433 002 0923;
- no Y1 līdz Z1: z.v.kad.apz. 7433 002 0796;
- no Z1 līdz A2: z.v.kad.apz. 7433 002 0795;
- no A2 līdz B2: z.v.kad.apz. 7433 002 0340;
- no B2 līdz C2: z.v.kad.apz. 7413 002 0565;
- no C2 līdz D2: z.v.kad.apz. 7413 002 0531;
- no D2 līdz A: z.v.kad.apz. 7413 001 0660;



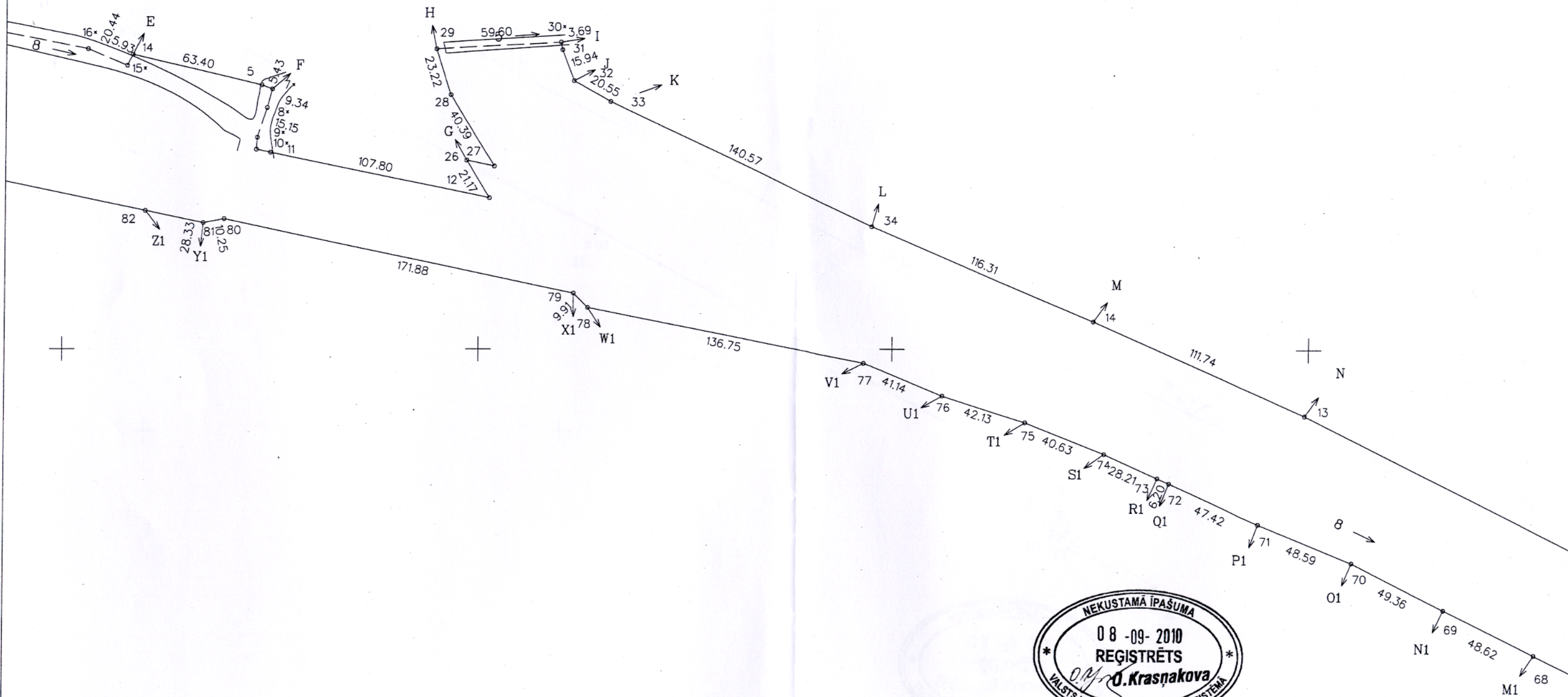
Saīsinājumi:  
z. v. kad. apz. zemes vienības kadastra apzīmējums  
būv. kad. apz. būves kadastra apzīmējums

2.lapa no 5


Zemes vienības platība 17.6361 ha

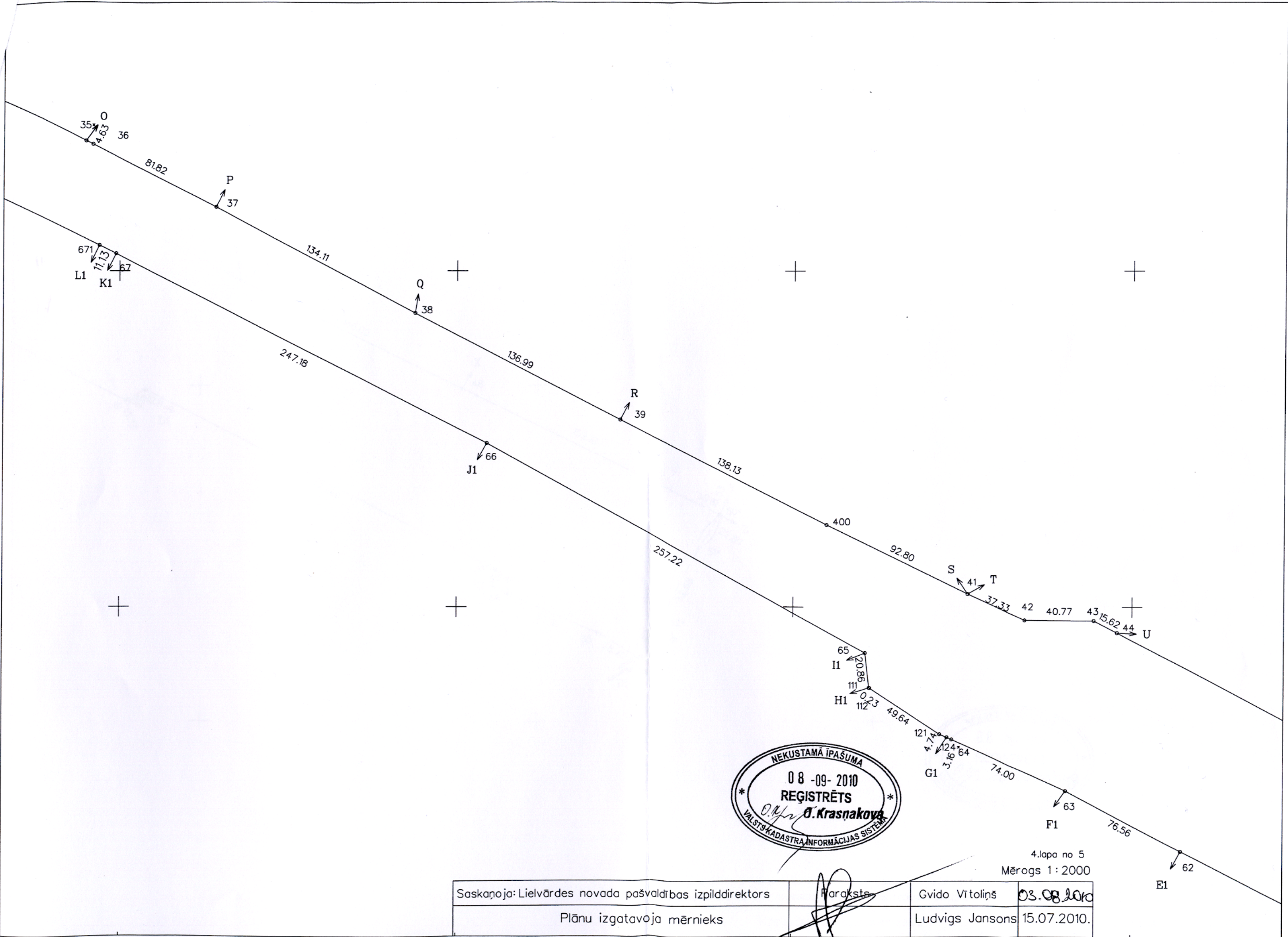
Mērogs 1:2000

Saskaņoja: Lielvārdes novada pašvaldības izpilddirektors	Paraksts	Gvido Vitolīņš	03.08.2010.
Plānu izgatavoja mērnieks		Ludvigs Jansons	15.07.2010.



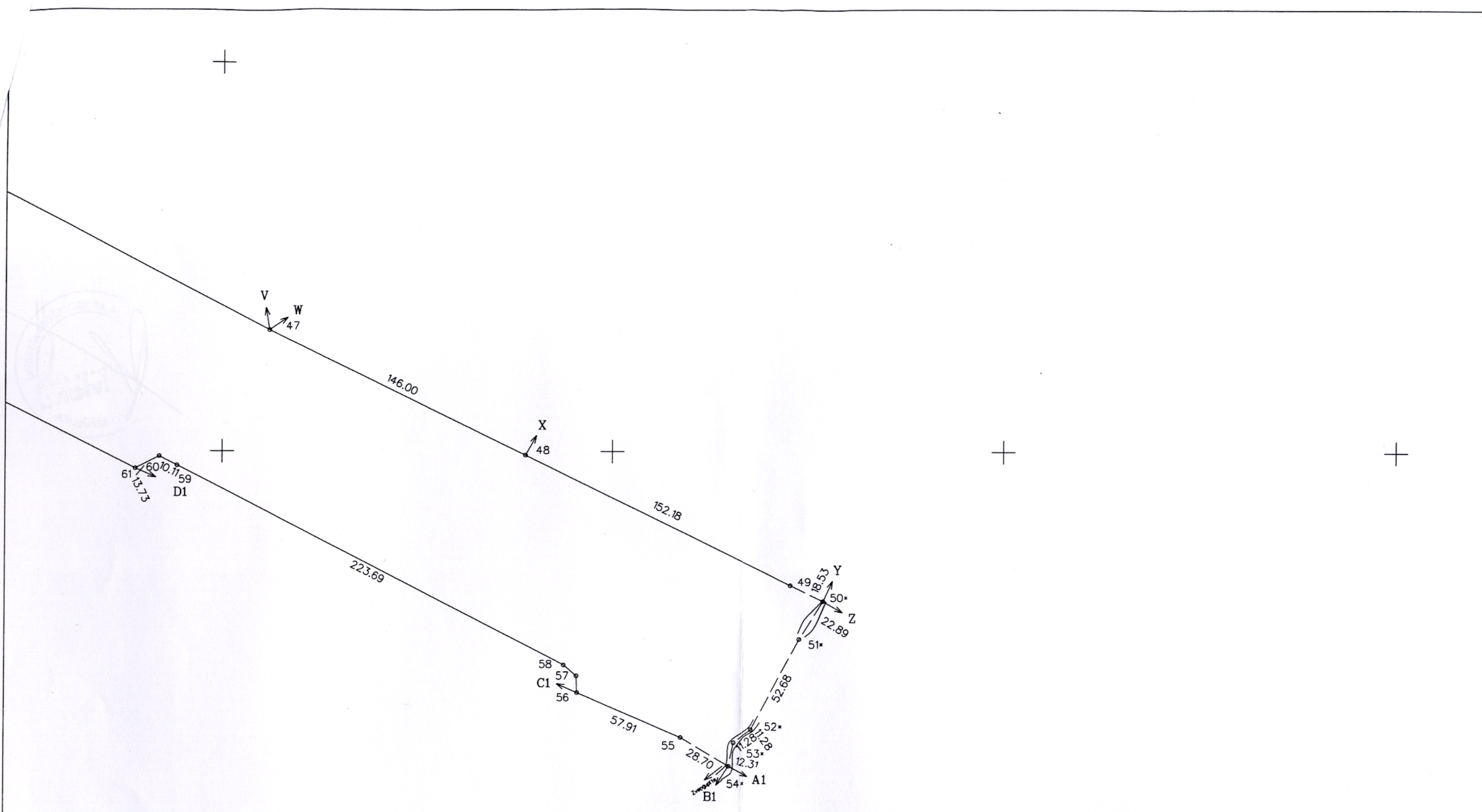
3.lapa no 5  
Mērogs 1:2000

Saskaņoja: Lielvārdes novada pašvaldības izpilddirektors	Paraksts	Gvido Vītoliņš	03.08.2010.
Plānu izgatavoja mērnieks		Ludvigs Jansons	15.07.2010.



4.lapa no 5  
Mērogs 1:2000

Saskaņoja: Lielvārdes novada pašvaldības izpilddirektors	Paraksts:	Gvido Vītoliņš	03.08.2010
Plānu izgatavoja mērnieks		Ludvigs Jansons	15.07.2010.



5.lapa no 5  
Mērogs 1:2000

Saskaņoja: Lielvārdes novada pašvaldības izpilddirektors	Paraksts	Gvido Vitoliņš	03.08.2010.
Plānu izgatavoja mērnieks		Ludvigs Jansons	15.07.2010.