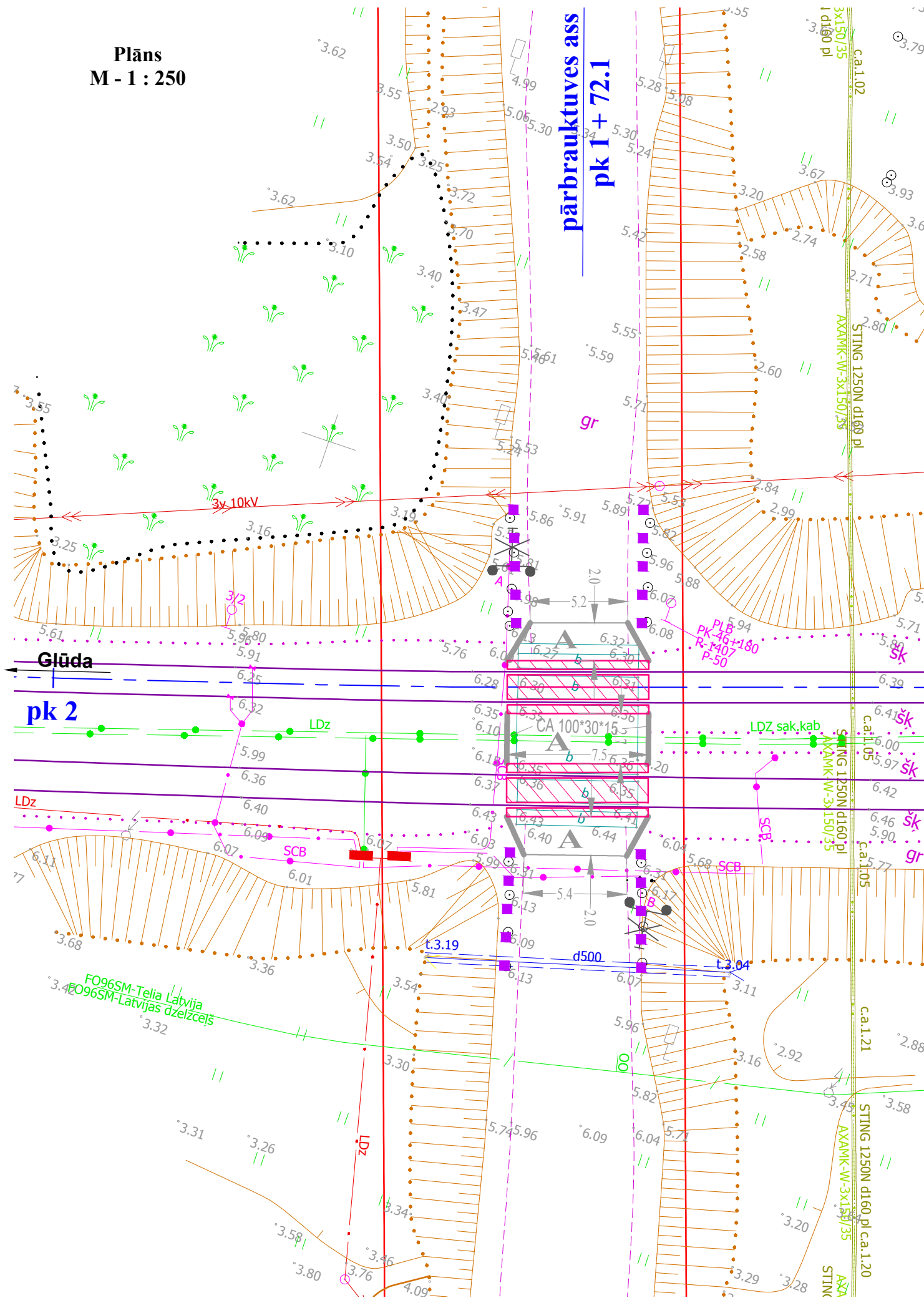





Plāns
M - 1 : 250









Pārbrauktuves darbu apjomu SARAKSTS

Nr. p.k	Darbu nosaukums	Mēr- vienība	Daudzums
1	Autoceļa grunts seguma izgriešana 34 cm dziļumā	m ³	16.4
2	Jaunas dzelzsbetona pārsedes iebūve 2070*250*220	tek.m.	30.0
3	Šķembu fr.0/40 mm piebēršana ar noblīvēšanu zem asfalta	m ³	13.3
4	Ģeorežģa / tipa TENSAR - SS-30 / noklāšana zem asfalta	m ²	46.0
5	Autoceļa asfalta seguma ierīkošana /saskaņā ar tipveida konstrukciju L459.00.00/	m ²	46.0
6	Jaunas ceļu apmales izbūve 1000*300*120/150	tek.m.	5.5
7	Jaunas ceļu apmales izbūve 1000*220*150	tek.m.	9.5
8	Pamata sagatavošana ceļu apmales iebūvei		
	betona pamats C 30/37	m ³	0.9
	noblīvētas šķembas ar frakciju 0/40 mm	m ³	2.2
9	Autoceļa malas piebēršana un izlīdzinošana	m ³	1.5
10	Būvgružu un netīrumu izvešana		

Apzīmējumi:

-  signālstabiņi / nozogojuma stabiņi /
-  pārbrauktuves automātiskās signalizācijas luksofors un autoceļa zīme Nr.135
-  dzelzsbetona plātnes

Būvuzņēmējs  VAS "LATVIJAS DZELZCEĻŠ" Ceļu distance		Būvniecības ierosinātājs  VAS "LATVIJAS DZELZCEĻŠ"		Projekta Nr. SCA - 08 - 2020 - 01/B/		
Būvobjekta nosaukums Sliežu ceļa atjaunošana Ceļa posms: Jelgava - Glūda I ceļš km 44.885 - km 47.994						
Pr. daļa				Stadija	Lapa	Lapas
Būvproj.vad.	Čerkovska		31.01.2020	BP		
Uzmērīšana	Čumiks					
Projektēja	Čerkovska			Būvprojekta izstrādātājs LDZ Tehniskās vadības direkcijas Projektēšanas un investīciju daļa		
Rasēja	Čerkovska					
Mērogs	M 1 : 250			Neapsargājama regulējamā pārbrauktuve km 46 + 172.1		
Arh.Nr.	Rasējuma izmērs /mm/: 420 * 297					