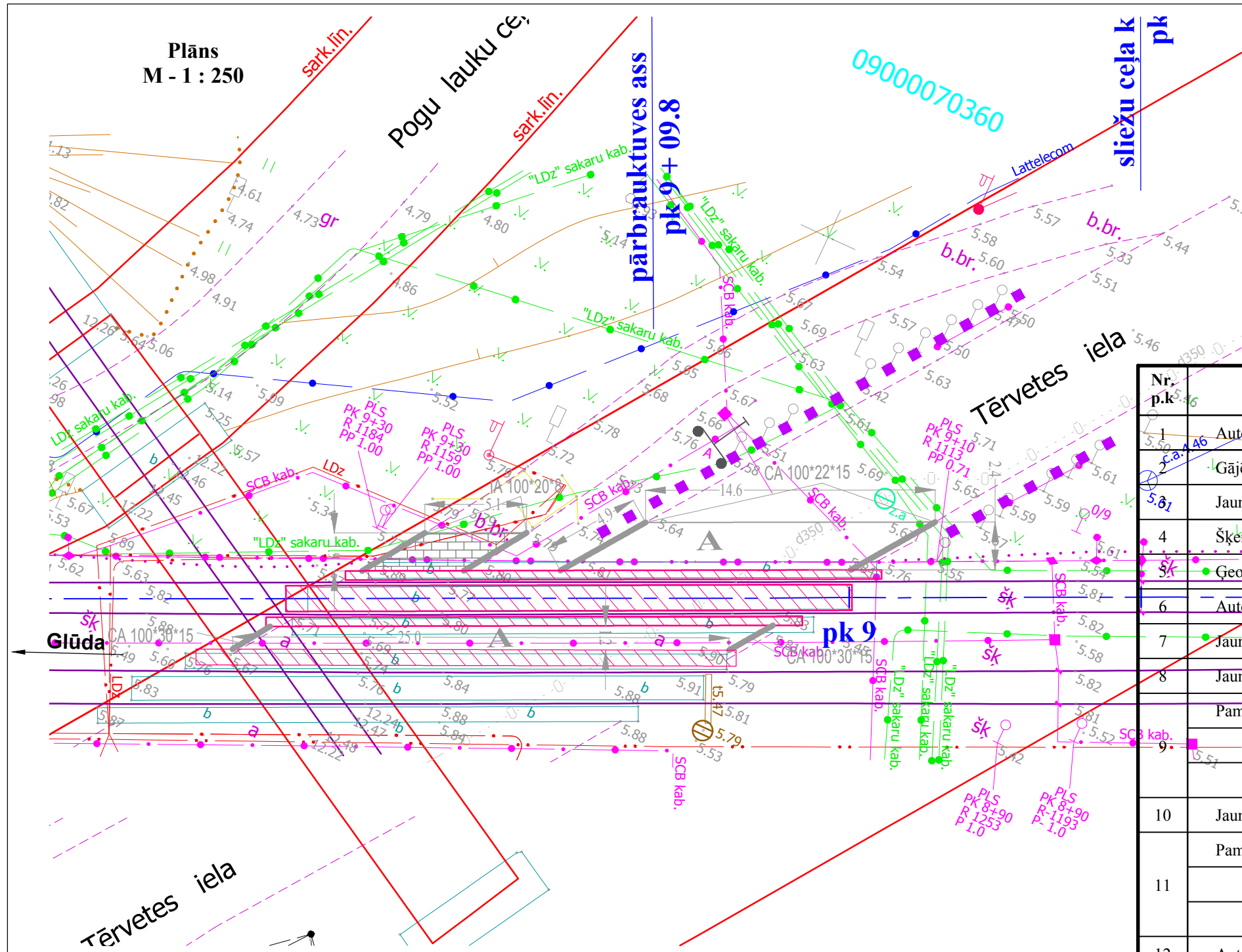





Plāns
M - 1 : 250







Pārbrauktuves darbu apjomu SARAKSTS

Nr. p.k.	Darbu nosaukums	Mērvienība	Daudzums
1	Autoceļa asfalta seguma nojaukšana	m ³	52.4
2	Gājēju ceļiņa bruģakmens seguma nojaukšana, atkārtotai izmantošanai	m ²	7.6
3	Jaunas dzelzsbetona pārsedes iebūve 2070*250*220	tek.m.	81.2
4	Šķembu fr.0/40 mm piebēršana ar noblīvēšanu zem asfalta	m ³	19.1
5	Georežģa / tipa TENSAR - SS-30 / noklāšana zem asfalta	m ²	66.1
6	Autoceļa asfalta seguma ierīkošana /saskaņā ar tipveida konstrukciju L459.00.00/	m ²	66.1
7	Jaunas ceļu apmales izbūve 1000*300*120/150	tek.m.	5.2
8	Jaunas ceļu apmales izbūve 1000*220*150	tek.m.	10.0
9	Pamata sagatavošana ceļu apmales iebūvei		
	betona pamats C 30/37	m ³	0.95
10	noblētās šķembas ar frakciju 0/40 mm	m ³	2.3
	Jaunas ietves apmales iebūve 1000*200*80	tek.m.	7.6
11	Pamata sagatavošana ceļu apmales iebūvei		
	betona pamats C 30/37	m ³	0.3
12	noblētās šķembas ar frakciju 0/40 mm	m ³	1.7
	Autoceļa malas piebēršana un izlīdzinošana	m ³	1.5
13	Būvgružu un netīrumu izvešana		

Apzīmējumi:

-  signālstabiņi / nožogojuma stabiņi /
-  pārbrauktuves automātiskās signalizācijas luksofors
-  dzelzsbetona plātnes

Būvuzņēmējs  VAS "LATVIJAS DZELZCEĻŠ" Ceļu distance		Būvniecības ierosinātājs  VAS "LATVIJAS DZELZCEĻŠ"		Projekta Nr. SCA - 08 - 2020 - 01/B/		
Būvobjekta nosaukums Sliežu ceļa atjaunošana Ceļa posms: Jelgava - Glūda I ceļš km 44.885 - km 47.994						
Pr. daļa Sliežu ceļš				Stadija	Lapa	Lapas
Būvproj.vad.	Čerkovska		31.01.2020	BP		
Uzmērīšana	Čumiks					
Projektēja	Čerkovska					
Rasēja	Čerkovska					
Mērogs	M 1 : 250			Rasējums Apsargājama regulējamā pārbrauktuve km 44 + 909.8		Būvprojekta izstrādātājs LDZ Tehniskās vadības direkcijas Projektēšanas un investīciju daļa
Arh.Nr.	Rasējuma izmērs /mm/: 420 * 297					