Nīp kad. Nr. 1300 526 0004 sk. ĶEMERI

VALSTS ZEMES DIENESTS

ĒKAS KADASTRĀLĀS UZMĒRĪŠANAS LIETA

Būves kadastra apzīmējums:.....13000266401001
Nosaukums:.....Stacijas ēka
Adrese:.....Jūrmala, Brocēnu iela 1A
Patvaļīgās būvniecības pazīmes:.....Nav
Kadastrālās uzmērīšanas datums:.....02.05.2011

Reģionālās nodaļas vadītājs (pilnvarotā persona):

L.Čuikova
(vārds, uzvārds)

(paraksts)

Datums: 2011. gada 30. jūnijs

Skaidrojumi:
Nav – Kadastra informācijas sistēmā dati nav reģistrēti; Nereģistrē – atbilstoši normatīvajiem aktiem dati netiek reģistrēti

Ēkas kadastrālās uzmērīšanas lieta

1. Kadastra objekta identifikators

1.1. Būves kadastra apzīmējums:.....13000266401001

1.2. Nekustamā īpašuma kadastra numurs:.....Nav

10. Būves pamatdati

10.1. Būves kadastra apzīmējums:.....13000266401001

10.1.1. Adrese:.....Jūrmala, Brocēnu iela 1A

10.1.2. Nosaukums:.....Stacijas ēka

10.1.3. Galvenais lietošanas veids:.....1241 - Sakaru ēkas, stacijas, termināļi un ar tiem saistītās ēkas

10.1.4. Kopējā platība (m²):.....1271.4

10.1.5. Apbūves laukums (m²):.....911.2

10.1.6. Virszemes stāvu skaits:.....2

10.1.7. Pazemes stāvu skaits:.....0

10.1.8. Ārsienu materiāls un kods:.....1 - Ķieģeļu mūris

10.1.9. Būves telpu grupu skaits:.....12

10.1.10. Pirmreizējais ekspluatācijā pieņemšanas gads:.....Nav

10.1.11. Fiziskais stāvoklis (%):.....30

10.1.12. Kadastrālās uzmērīšanas datums:.....02.05.2011

10.1.13. Patvaļīgas būvniecības pazīme:.....Nav

10.1.14. Būve atrodas vai daļēji atrodas uz zemes vienības ar kadastra apzīmējumu:..... 13000266401

11. Būves tips

11.1. Būves kadastra apzīmējums:.....13000266401001

Tipa kods	Tipa nosaukums
12410103	Dzelzceļa, lidostu, auto un ūdenstransporta pasažieru staciju ēkas

12. Būves konstruktīvie elementi

12.1. Būves ar kadastra apzīmējumu 13000266401001 konstruktīvie elementi:

Nosaukums	Materiāls
Būves pamati	Dzelzsbetons/ betons
Būves ārsienas	Ķieģeļu mūris
Būves pārsegumi	Koks
Būves jumts	Azbestcementa loksnes

13. Būves apjoma rādītāji

13.1. Būves ar kadastra apzīmējumu 13000266401001 apjoma rādītāji:

Apjoma rādītāja veids	Apjoma rādītāja nosaukums	Apjoms un mērvienība	Tipa/ elementa kods	Tipa/ elementa nosaukums
Apbūves laukums	Nav	911.2 apbūves laukuma kv.m.	Nav	Nav
Kopējā platība	Nav	1271.4 kv.m.	Nav	Nav
Būvtilpums	Nav	3948 kub.m.	Nav	Nav

14. Kopējās platības sadalījums pa platību veidiem

14.1. Būve ar kadastra apzīmējumu.....13000266401001

14.1.1. Kopējā platība (m²).....1271.4

14.1.1.1. Lietderīgā platība (m²).....1164.2

14.1.1.1.1. Dzīvokļu kopējā platība (m²).....344.5

14.1.1.1.1.1. Dzīvokļu platība (m²).....344.5

14.1.1.1.1.1.1. Dzīvojamā platība (m²).....217.9

14.1.1.1.1.1.2. Dzīvokļu palīgtelpu platība (m²).....126.6

14.1.1.1.1.2. Dzīvokļu ārtelpu platība (m²).....0

14.1.1.1.2. Nedzīvojamo telpu platība (m²).....819.7

Skaidrojumi:

Nav – Kadastra informācijas sistēmā dati nav reģistrēti; Nereģistrē – atbilstoši normatīvajiem aktiem dati netiek reģistrēti

14.1.1.1.2.1. Nedzīvojamo iekštelpu platība (m²).....571.9
14.1.1.1.2.2. Nedzīvojamo ārtelpu platība (m²).....247.8
14.1.1.2. Koplietošanas palīgtelpu platība (m²).....107.2
14.1.1.2.1. Koplietošanas iekštelpu platība (m²).....107.2
14.1.1.2.2. Koplietošanas ārtelpu platība (m²).....0

16. Telpu grupas pamatdati

16.1. Telpu grupas kadastra apzīmējums:.....13000266401001001
16.1.1. Adrese:.....Nav
16.1.2. Nosaukums:.....Stacija
16.1.3. Lietošanas veida kods un apraksts:.....1241 - Sakaru, stacijas, termināļa telpu grupa
16.1.4. Būves stāvs (stāvi), kurā atrodas telpu grupa:.....1
16.1.5. Telpu skaits telpu grupā:.....45
16.1.6. Kopējā platība (m²):.....712.1
16.1.7. Kadastrālās uzmērīšanas datums:.....02.05.2011
16.1.8. Patvaļīgas būvniecības pazīme:.....Nav
16.1.9. Telpu grupa ietilpst dzīvokļa īpašumā ar kadastra numuru:.....Nav
16.1.10. Telpu grupa ietilpst būvē ar kadastra apzīmējumu:.....13000266401001
16.1.11. Būve atrodas vai daļēji atrodas uz zemes vienības ar kadastra apzīmējumu:.....
13000266401

16.2. Telpu grupas kadastra apzīmējums:.....13000266401001002
16.2.1. Adrese:.....Nav
16.2.2. Nosaukums:.....Stacija
16.2.3. Lietošanas veida kods un apraksts:.....1241 - Sakaru, stacijas, termināļa telpu grupa
16.2.4. Būves stāvs (stāvi), kurā atrodas telpu grupa:.....1
16.2.5. Telpu skaits telpu grupā:.....1
16.2.6. Kopējā platība (m²):.....35.1
16.2.7. Kadastrālās uzmērīšanas datums:.....02.05.2011
16.2.8. Patvaļīgas būvniecības pazīme:.....Nav
16.2.9. Telpu grupa ietilpst dzīvokļa īpašumā ar kadastra numuru:.....Nav
16.2.10. Telpu grupa ietilpst būvē ar kadastra apzīmējumu:.....13000266401001
16.2.11. Būve atrodas vai daļēji atrodas uz zemes vienības ar kadastra apzīmējumu:.....
13000266401

16.3. Telpu grupas kadastra apzīmējums:.....13000266401001003
16.3.1. Adrese:.....Nav
16.3.2. Nosaukums:.....Stacija
16.3.3. Lietošanas veida kods un apraksts:.....1241 - Sakaru, stacijas, termināļa telpu grupa
16.3.4. Būves stāvs (stāvi), kurā atrodas telpu grupa:.....2
16.3.5. Telpu skaits telpu grupā:.....4
16.3.6. Kopējā platība (m²):.....35.8
16.3.7. Kadastrālās uzmērīšanas datums:.....02.05.2011
16.3.8. Patvaļīgas būvniecības pazīme:.....Nav
16.3.9. Telpu grupa ietilpst dzīvokļa īpašumā ar kadastra numuru:.....Nav
16.3.10. Telpu grupa ietilpst būvē ar kadastra apzīmējumu:.....13000266401001
16.3.11. Būve atrodas vai daļēji atrodas uz zemes vienības ar kadastra apzīmējumu:.....
13000266401

16.4. Telpu grupas kadastra apzīmējums:.....13000266401001004
16.4.1. Adrese:.....Nav
16.4.2. Nosaukums:.....Stacija
16.4.3. Lietošanas veida kods un apraksts:.....1241 - Sakaru, stacijas, termināļa telpu grupa
16.4.4. Būves stāvs (stāvi), kurā atrodas telpu grupa:.....2
16.4.5. Telpu skaits telpu grupā:.....1
16.4.6. Kopējā platība (m²):.....17.9

Skaidrojumi:
Nav – Kadastra informācijas sistēmā dati nav reģistrēti; Nereģistrē – atbilstoši normatīvajiem aktiem dati netiek reģistrēti

16.4.7. Kadastrālās uzmērīšanas datums:.....02.05.2011
16.4.8. Patvaļīgas būvniecības pazīme:.....Nav
16.4.9. Telpu grupa ietilpst dzīvokļa īpašumā ar kadastra numuru:.....Nav
16.4.10. Telpu grupa ietilpst būvē ar kadastra apzīmējumu:.....13000266401001
16.4.11. Būve atrodas vai daļēji atrodas uz zemes vienības ar kadastra apzīmējumu:..... 13000266401
16.5. Telpu grupas kadastra apzīmējums:.....13000266401001005
16.5.1. Adrese:.....Nav
16.5.2. Nosaukums:.....Stacija
16.5.3. Lietošanas veida kods un apraksts:.....1241 - Sakaru, stacijas, termināļa telpu grupa
16.5.4. Būves stāvs (stāvi), kurā atrodas telpu grupa:.....1
16.5.5. Telpu skaits telpu grupā:.....1
16.5.6. Kopējā platība (m²):.....18.8
16.5.7. Kadastrālās uzmērīšanas datums:.....02.05.2011
16.5.8. Patvaļīgas būvniecības pazīme:.....Nav
16.5.9. Telpu grupa ietilpst dzīvokļa īpašumā ar kadastra numuru:.....Nav
16.5.10. Telpu grupa ietilpst būvē ar kadastra apzīmējumu:.....13000266401001
16.5.11. Būve atrodas vai daļēji atrodas uz zemes vienības ar kadastra apzīmējumu:..... 13000266401
16.6. Telpu grupas kadastra apzīmējums:.....13000266401001006
16.6.1. Adrese:.....Nav
16.6.2. Nosaukums:.....Dzīvoklis
16.6.3. Lietošanas veida kods un apraksts:.....1122 - Triju vai vairāku dzīvokļu mājas dzīvojamo telpu grupa
16.6.4. Būves stāvs (stāvi), kurā atrodas telpu grupa:.....2
16.6.5. Telpu skaits telpu grupā:.....4
16.6.6. Kopējā platība (m²):.....50.8
16.6.7. Kadastrālās uzmērīšanas datums:.....02.05.2011
16.6.8. Patvaļīgas būvniecības pazīme:.....Nav
16.6.9. Telpu grupa ietilpst dzīvokļa īpašumā ar kadastra numuru:.....Nav
16.6.10. Telpu grupa ietilpst būvē ar kadastra apzīmējumu:.....13000266401001
16.6.11. Būve atrodas vai daļēji atrodas uz zemes vienības ar kadastra apzīmējumu:..... 13000266401
16.7. Telpu grupas kadastra apzīmējums:.....13000266401001007
16.7.1. Adrese:.....Nav
16.7.2. Nosaukums:.....Dzīvoklis
16.7.3. Lietošanas veida kods un apraksts:.....1122 - Triju vai vairāku dzīvokļu mājas dzīvojamo telpu grupa
16.7.4. Būves stāvs (stāvi), kurā atrodas telpu grupa:.....2
16.7.5. Telpu skaits telpu grupā:.....6
16.7.6. Kopējā platība (m²):.....49
16.7.7. Kadastrālās uzmērīšanas datums:.....02.05.2011
16.7.8. Patvaļīgas būvniecības pazīme:.....Nav
16.7.9. Telpu grupa ietilpst dzīvokļa īpašumā ar kadastra numuru:.....Nav
16.7.10. Telpu grupa ietilpst būvē ar kadastra apzīmējumu:.....13000266401001
16.7.11. Būve atrodas vai daļēji atrodas uz zemes vienības ar kadastra apzīmējumu:..... 13000266401
16.8. Telpu grupas kadastra apzīmējums:.....13000266401001008
16.8.1. Adrese:.....Nav
16.8.2. Nosaukums:.....Dzīvoklis
16.8.3. Lietošanas veida kods un apraksts:.....1122 - Triju vai vairāku dzīvokļu mājas dzīvojamo telpu grupa

Skaidrojumi:
Nav – Kadastra informācijas sistēmā dati nav reģistrēti; Nereģistrē – atbilstoši normatīvajiem aktiem dati netiek reģistrēti

16.8.4. Būves stāvs (stāvi), kurā atrodas telpu grupa:.....2
16.8.5. Telpu skaits telpu grupā:.....5
16.8.6. Kopējā platība (m²):.....61.5
16.8.7. Kadastrālās uzmērīšanas datums:.....02.05.2011
16.8.8. Patvaļīgas būvniecības pazīme:.....Nav
16.8.9. Telpu grupa ietilpst dzīvokļa īpašumā ar kadastra numuru:.....Nav
16.8.10. Telpu grupa ietilpst būvē ar kadastra apzīmējumu:.....13000266401001
16.8.11. Būve atrodas vai daļēji atrodas uz zemes vienības ar kadastra apzīmējumu:..... 13000266401
16.9. Telpu grupas kadastra apzīmējums:.....13000266401001009
16.9.1. Adrese:.....Nav
16.9.2. Nosaukums:.....Dzīvoklis
16.9.3. Lietošanas veida kods un apraksts:.....1122 - Triju vai vairāku dzīvokļu mājas dzīvojamo telpu grupa
16.9.4. Būves stāvs (stāvi), kurā atrodas telpu grupa:.....2
16.9.5. Telpu skaits telpu grupā:.....6
16.9.6. Kopējā platība (m²):.....39.9
16.9.7. Kadastrālās uzmērīšanas datums:.....02.05.2011
16.9.8. Patvaļīgas būvniecības pazīme:.....Nav
16.9.9. Telpu grupa ietilpst dzīvokļa īpašumā ar kadastra numuru:.....Nav
16.9.10. Telpu grupa ietilpst būvē ar kadastra apzīmējumu:.....13000266401001
16.9.11. Būve atrodas vai daļēji atrodas uz zemes vienības ar kadastra apzīmējumu:..... 13000266401
16.10. Telpu grupas kadastra apzīmējums:.....13000266401001010
16.10.1. Adrese:.....Nav
16.10.2. Nosaukums:.....Dzīvoklis
16.10.3. Lietošanas veida kods un apraksts:.....1122 - Triju vai vairāku dzīvokļu mājas dzīvojamo telpu grupa
16.10.4. Būves stāvs (stāvi), kurā atrodas telpu grupa:.....2
16.10.5. Telpu skaits telpu grupā:.....5
16.10.6. Kopējā platība (m²):.....59.4
16.10.7. Kadastrālās uzmērīšanas datums:.....02.05.2011
16.10.8. Patvaļīgas būvniecības pazīme:.....Nav
16.10.9. Telpu grupa ietilpst dzīvokļa īpašumā ar kadastra numuru:.....Nav
16.10.10. Telpu grupa ietilpst būvē ar kadastra apzīmējumu:.....13000266401001
16.10.11. Būve atrodas vai daļēji atrodas uz zemes vienības ar kadastra apzīmējumu:..... 13000266401
16.11. Telpu grupas kadastra apzīmējums:.....13000266401001011
16.11.1. Adrese:.....Nav
16.11.2. Nosaukums:.....Dzīvoklis
16.11.3. Lietošanas veida kods un apraksts:.....1122 - Triju vai vairāku dzīvokļu mājas dzīvojamo telpu grupa
16.11.4. Būves stāvs (stāvi), kurā atrodas telpu grupa:.....2
16.11.5. Telpu skaits telpu grupā:.....7
16.11.6. Kopējā platība (m²):.....83.9
16.11.7. Kadastrālās uzmērīšanas datums:.....02.05.2011
16.11.8. Patvaļīgas būvniecības pazīme:.....Nav
16.11.9. Telpu grupa ietilpst dzīvokļa īpašumā ar kadastra numuru:.....Nav
16.11.10. Telpu grupa ietilpst būvē ar kadastra apzīmējumu:.....13000266401001
16.11.11. Būve atrodas vai daļēji atrodas uz zemes vienības ar kadastra apzīmējumu:..... 13000266401
16.12. Telpu grupas kadastra apzīmējums:.....13000266401001901

Skaidrojumi:
Nav – Kadastra informācijas sistēmā dati nav reģistrēti; Nereģistrē – atbilstoši normatīvajiem aktiem dati netiek reģistrēti

16.12.1. Adrese:.....Nav
16.12.2. Nosaukums:.....Koplietošanas telpas
16.12.3. Lietošanas veida kods un apraksts:.....1200 - Koplietošanas telpu grupa
16.12.4. Būves stāvs (stāvi), kurā atrodas telpu grupa:.....1, 2
16.12.5. Telpu skaits telpu grupā:.....13
16.12.6. Kopējā platība (m²):.....107.2
16.12.7. Kadastrālās uzmērīšanas datums:.....02.05.2011
16.12.8. Patvaļīgas būvniecības pazīme:.....Nav
16.12.9. Telpu grupa ietilpst dzīvokļa īpašumā ar kadastra numuru:.....Nav
16.12.10. Telpu grupa ietilpst būvē ar kadastra apzīmējumu:.....13000266401001
16.12.11. Būve atrodas vai daļēji atrodas uz zemes vienības ar kadastra apzīmējumu:..... 13000266401

17. Telpu grupas kopējās platības sadalījums pa telpu veidiem un telpu raksturojošie rādītāji

17.1. Telpu grupas kadastra apzīmējums:.....13000266401001001

Numurs	Nosaukums	Veids	Stāvs	Augstums (m)	Platība (m²)	Patvaļīgas būvniecības pazīme
1	Palīgtelpa	4 - Nedzīvojamā iekštelpa	1	2.3	1.3	Nav
2	Palīgtelpa	4 - Nedzīvojamā iekštelpa	1	3	3.8	Nav
3	Telpa	4 - Nedzīvojamā iekštelpa	1	3.65	3.9	Nav
4	Telpa	4 - Nedzīvojamā iekštelpa	1	3.65	7.3	Nav
5	Priekštelpa	4 - Nedzīvojamā iekštelpa	1	3.65	3	Nav
6	Telpa	4 - Nedzīvojamā iekštelpa	1	3.65	10.3	Nav
7	Palīgtelpa	4 - Nedzīvojamā iekštelpa	1	2.45	10.8	Nav
8	Telpa	4 - Nedzīvojamā iekštelpa	1	2.9	25.7	Nav
9	Palīgtelpa	4 - Nedzīvojamā iekštelpa	1	2.45	4.8	Nav
10	Palīgtelpa	4 - Nedzīvojamā iekštelpa	1	3.6	10.5	Nav
11	Palīgtelpa	4 - Nedzīvojamā iekštelpa	1	3.6	1.9	Nav
12	Vējtveris	4 - Nedzīvojamā iekštelpa	1	3.7	3.3	Nav
13	Zāle	4 - Nedzīvojamā iekštelpa	1	3.65	99.6	Nav
14	Palīgtelpa	4 - Nedzīvojamā iekštelpa	1	2.3	1.3	Nav
15	Priekštelpa	4 - Nedzīvojamā iekštelpa	1	3.6	3.2	Nav
16	Dušas telpa	4 - Nedzīvojamā iekštelpa	1	3.6	1	Nav
17	Priekštelpa	4 - Nedzīvojamā iekštelpa	1	3.65	4.7	Nav
18	Tualete	4 - Nedzīvojamā iekštelpa	1	3.65	1.9	Nav
19	Palīgtelpa	4 - Nedzīvojamā iekštelpa	1	2.45	3.9	Nav
20	Telpa	4 - Nedzīvojamā iekštelpa	1	3.6	32.9	Nav
21	Telpa	4 - Nedzīvojamā iekštelpa	1	3.45	17.7	Nav
22	Vējtveris	4 - Nedzīvojamā iekštelpa	1	3.3	2.3	Nav
23	Gaitenis	4 - Nedzīvojamā iekštelpa	1	3.1	4.4	Nav
24	Gaitenis	4 - Nedzīvojamā iekštelpa	1	3.3	9.5	Nav
25	Telpa	4 - Nedzīvojamā iekštelpa	1	3.35	15.2	Nav
26	Palīgtelpa	4 - Nedzīvojamā iekštelpa	1	3.15	7.7	Nav
27	Palīgtelpa	4 - Nedzīvojamā iekštelpa	1	3.65	6.1	Nav
28	Priekštelpa	4 - Nedzīvojamā iekštelpa	1	3.65	3.6	Nav
29	Telpa	4 - Nedzīvojamā iekštelpa	1	3.35	18.7	Nav
30	Telpa	4 - Nedzīvojamā iekštelpa	1	3.35	19.7	Nav
31	Telpa	4 - Nedzīvojamā iekštelpa	1	3.65	18.4	Nav
32	Vējtveris	4 - Nedzīvojamā iekštelpa	1	3.65	4.8	Nav
33	Telpa	4 - Nedzīvojamā iekštelpa	1	3.5	3	Nav
34	Telpa	4 - Nedzīvojamā iekštelpa	1	3.65	26.4	Nav
35	Palīgtelpa	4 - Nedzīvojamā iekštelpa	1	3.5	3.8	Nav
36	Kabinets	4 - Nedzīvojamā iekštelpa	1	3.7	7	Nav
37	Kabinets	4 - Nedzīvojamā iekštelpa	1	3.5	8.1	Nav
38	Palīgtelpa	4 - Nedzīvojamā iekštelpa	1	3.65	1.1	Nav
39	Palīgtelpa	4 - Nedzīvojamā iekštelpa	1	3.7	6.7	Nav
40	Palīgtelpa	4 - Nedzīvojamā iekštelpa	1	2.9	3	Nav
41	Palīgtelpa	4 - Nedzīvojamā iekštelpa	1	2.9	2.6	Nav
42	Priekštelpa	4 - Nedzīvojamā iekštelpa	1	2.9	2.2	Nav
43	Telpa	4 - Nedzīvojamā iekštelpa	1	2.9	37.2	Nav
44	Ārtelpa	5 - Nedzīvojamā ārtelpa	1		227.4	Nav
45	Ārtelpa	5 - Nedzīvojamā ārtelpa	1		20.4	Nav

17.2. Telpu grupas kadastra apzīmējums:.....13000266401001002

Numurs	Nosaukums	Veids	Stāvs	Augstums (m)	Platība (m²)	Patvaļīgas būvniecības pazīme
1	Telpa	4 - Nedzīvojamā iekštelpa	1	3.65	35.1	Nav

Skaidrojumi:
Nav – Kadastra informācijas sistēmā dati nav reģistrēti; Nereģistrē – atbilstoši normatīvajiem aktiem dati netiek reģistrēti

17.3. Telpu grupas kadastra apzīmējums:.....13000266401001003

Numurs	Nosaukums	Veids	Stāvs	Augstums (m)	Platība (m²)	Patvaļīgas būvniecības pazīme
1	Saimniecības telpa	4 - Nedzīvojamā iekštelpa	2	2.7	11.4	Nav
2	Istaba	4 - Nedzīvojamā iekštelpa	2	2.7	18.2	Nav
3	Tualete	4 - Nedzīvojamā iekštelpa	2	2.7	2.1	Nav
4	Priekštelpa	4 - Nedzīvojamā iekštelpa	2	2.7	4.1	Nav

17.4. Telpu grupas kadastra apzīmējums:.....13000266401001004

Numurs	Nosaukums	Veids	Stāvs	Augstums (m)	Platība (m²)	Patvaļīgas būvniecības pazīme
1	Istaba	4 - Nedzīvojamā iekštelpa	2	2.7	17.9	Nav

17.5. Telpu grupas kadastra apzīmējums:.....13000266401001005

Numurs	Nosaukums	Veids	Stāvs	Augstums (m)	Platība (m²)	Patvaļīgas būvniecības pazīme
1	Istaba	4 - Nedzīvojamā iekštelpa	1	2.7	18.8	Nav

17.6. Telpu grupas kadastra apzīmējums:.....13000266401001006

Numurs	Nosaukums	Veids	Stāvs	Augstums (m)	Platība (m²)	Patvaļīgas būvniecības pazīme
1	Priekštelpa	2 - Dzīvokļa palīgtelpa	2	2.95	6.1	Nav
2	Virtuve	2 - Dzīvokļa palīgtelpa	2	2.95	14.8	Nav
3	Tualete	2 - Dzīvokļa palīgtelpa	2	2.95	1.5	Nav
4	Istaba	1 - Dzīvojamā telpa	2	2.9	28.4	Nav

17.7. Telpu grupas kadastra apzīmējums:.....13000266401001007

Numurs	Nosaukums	Veids	Stāvs	Augstums (m)	Platība (m²)	Patvaļīgas būvniecības pazīme
1	Palīgtelpa	2 - Dzīvokļa palīgtelpa	2	2.95	1.8	Nav
2	Virtuve	2 - Dzīvokļa palīgtelpa	2	2.95	9.5	Nav
3	Savienotā sanitārtehniskā telpa	2 - Dzīvokļa palīgtelpa	2	2.95	4.4	Nav
4	Priekštelpa	2 - Dzīvokļa palīgtelpa	2	2.95	6.1	Nav
5	Istaba	1 - Dzīvojamā telpa	2	2.95	13.2	Nav
6	Istaba	1 - Dzīvojamā telpa	2	2.95	14	Nav

17.8. Telpu grupas kadastra apzīmējums:.....13000266401001008

Numurs	Nosaukums	Veids	Stāvs	Augstums (m)	Platība (m²)	Patvaļīgas būvniecības pazīme
1	Istaba	1 - Dzīvojamā telpa	2	3	19.5	Nav
2	Skapis	2 - Dzīvokļa palīgtelpa	2	3	2.7	Nav
3	Istaba- virtuve	1 - Dzīvojamā telpa	2	3	32.6	Nav
4	Priekštelpa	2 - Dzīvokļa palīgtelpa	2	3	3.7	Nav
5	Savienotā sanitārtehniskā telpa	2 - Dzīvokļa palīgtelpa	2	3	3	Nav

17.9. Telpu grupas kadastra apzīmējums:.....13000266401001009

Numurs	Nosaukums	Veids	Stāvs	Augstums (m)	Platība (m²)	Patvaļīgas būvniecības pazīme
1	Palīgtelpa	2 - Dzīvokļa palīgtelpa	2	3	0.4	Nav
2	Palīgtelpa	2 - Dzīvokļa palīgtelpa	2	3	1	Nav
3	Virtuve	2 - Dzīvokļa palīgtelpa	2	3	10.6	Nav
4	Priekštelpa	2 - Dzīvokļa palīgtelpa	2	3	3.6	Nav
5	Palīgtelpa	2 - Dzīvokļa palīgtelpa	2	3	1.8	Nav
6	Istaba	1 - Dzīvojamā telpa	2	3	22.5	Nav

17.10. Telpu grupas kadastra apzīmējums:.....13000266401001010

Numurs	Nosaukums	Veids	Stāvs	Augstums (m)	Platība (m²)	Patvaļīgas būvniecības pazīme
1	Istaba	1 - Dzīvojamā telpa	2	2.95	23.4	Nav
2	Gaitenis	2 - Dzīvokļa palīgtelpa	2	2.95	4.8	Nav
3	Priekštelpa	2 - Dzīvokļa palīgtelpa	2	2.95	4.5	Nav
4	Istaba	1 - Dzīvojamā telpa	2	2.95	13.7	Nav
5	Virtuve	2 - Dzīvokļa palīgtelpa	2	2.7	13	Nav

17.11. Telpu grupas kadastra apzīmējums:.....13000266401001011

Numurs	Nosaukums	Veids	Stāvs	Augstums (m)	Platība (m²)	Patvaļīgas būvniecības pazīme
1	Istaba	1 - Dzīvojamā telpa	2	2.7	19.7	Nav
2	Istaba	1 - Dzīvojamā telpa	2	2.7	18	Nav
3	Istaba	1 - Dzīvojamā telpa	2	2.7	12.9	Nav
4	Gaitenis	2 - Dzīvokļa palīgtelpa	2	2.7	6.1	Nav
5	Gaitenis	2 - Dzīvokļa palīgtelpa	2	2.7	10.5	Nav
6	Virtuve	2 - Dzīvokļa palīgtelpa	2	2.7	15.1	Nav
7	Dušas telpa	2 - Dzīvokļa palīgtelpa	2	2.7	1.6	Nav

17.12. Telpu grupas kadastra apzīmējums:.....13000266401001901

Skaidrojumi:

Nav – Kadastra informācijas sistēmā dati nav reģistrēti; Nereģistrē – atbilstoši normatīvajiem aktiem dati netiek reģistrēti

Numurs	Nosaukums	Veids	Stāvs	Augstums (m)	Platība (m²)	Patvaļīgas būvniecības pazīme
1	Kāpņu telpa	6 - Koplietošanas iekštelpa	1	2.25	8.5	Nav
2	Kāpņu telpa	6 - Koplietošanas iekštelpa	1	2.25	12.5	Nav
3	Kāpņu telpa	6 - Koplietošanas iekštelpa	2	3.1	13.9	Nav
4	Priekštelpa	6 - Koplietošanas iekštelpa	2	2.65	5	Nav
5	Tualete	6 - Koplietošanas iekštelpa	2	2.65	1.1	Nav
6	Tualete	6 - Koplietošanas iekštelpa	2	2.65	1.3	Nav
7	Gaitenis	6 - Koplietošanas iekštelpa	2	2.7	22.4	Nav
8	Kāpņu telpa	6 - Koplietošanas iekštelpa	2	3.2	13.9	Nav
9	Gaitenis	6 - Koplietošanas iekštelpa	2	2.95	17.2	Nav
10	Priekštelpa	6 - Koplietošanas iekštelpa	2	3	2.7	Nav
11	Tualete	6 - Koplietošanas iekštelpa	2	3	1.2	Nav
12	Tualete	6 - Koplietošanas iekštelpa	2	3	1.2	Nav
13	Gaitenis	6 - Koplietošanas iekštelpa	2	2.95	6.3	Nav

18. Labiekārtojumi

18.1. Būves ar kadastra apzīmējumu.....13000266401001 labiekārtojumi

Reģistrētie labiekārtojumi	Apraksts (ja ir)	Apjoms (ja ir)
Aukstā ūdens apgāde		
Elektroapgāde		
Kanalizācija		
Karstā ūdens apgāde		
Savietotā sanitārtehniskā telpa		
Tualetes telpa		
Vietējā centralizētā apkure		

Skaidrojumi:

Nav – Kadastra informācijas sistēmā dati nav reģistrēti; Nereģistrē – atbilstoši normatīvajiem aktiem dati netiek reģistrēti

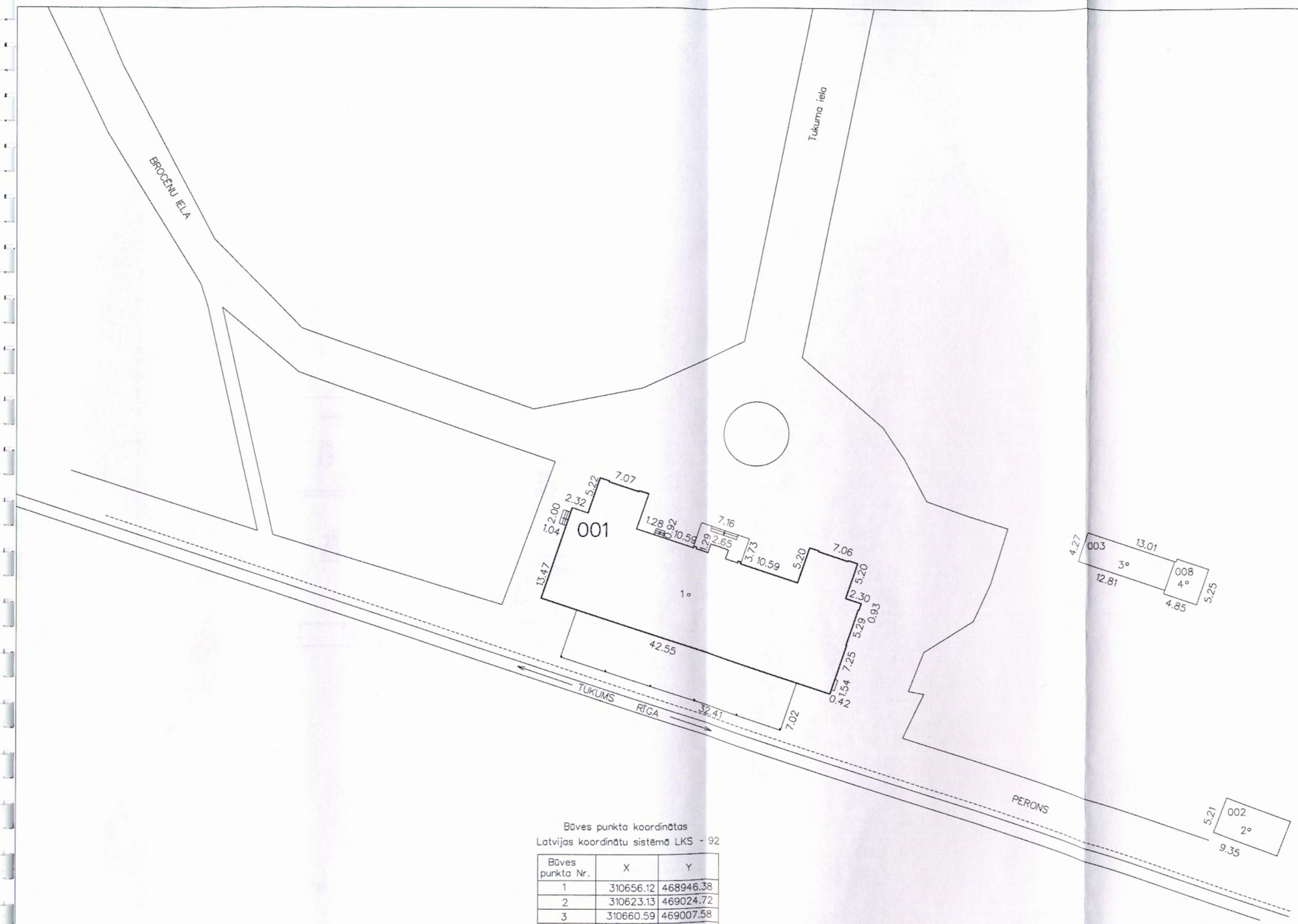

Būves punkta koordinātas
Latvijas koordinātu sistēmā LKS - 92

Būves punkta Nr.	X	Y
1	310656.12	468946.38
2	310623.13	469024.72
3	310660.59	469007.58
4	310658.00	469015.94

APBŪVES PLĀNS

KADASTRA APZĪMĒJUMS	MĒROGS	LPP
1300 026 6401	1:500	9

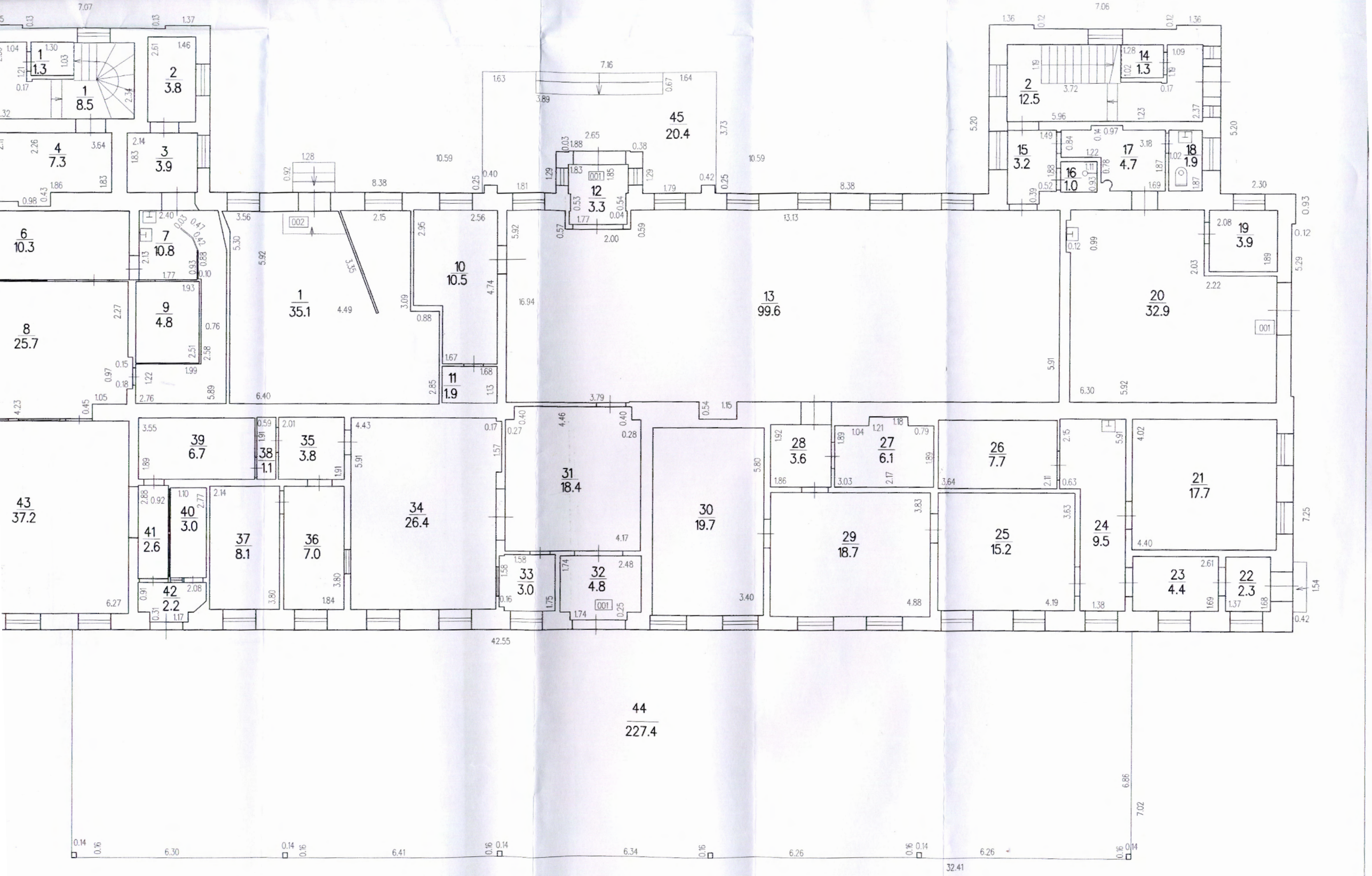

STĀVA PLĀNS

KADASTRA APZĪMĒJUMS	STĀVS	MĒROGS	LAPA

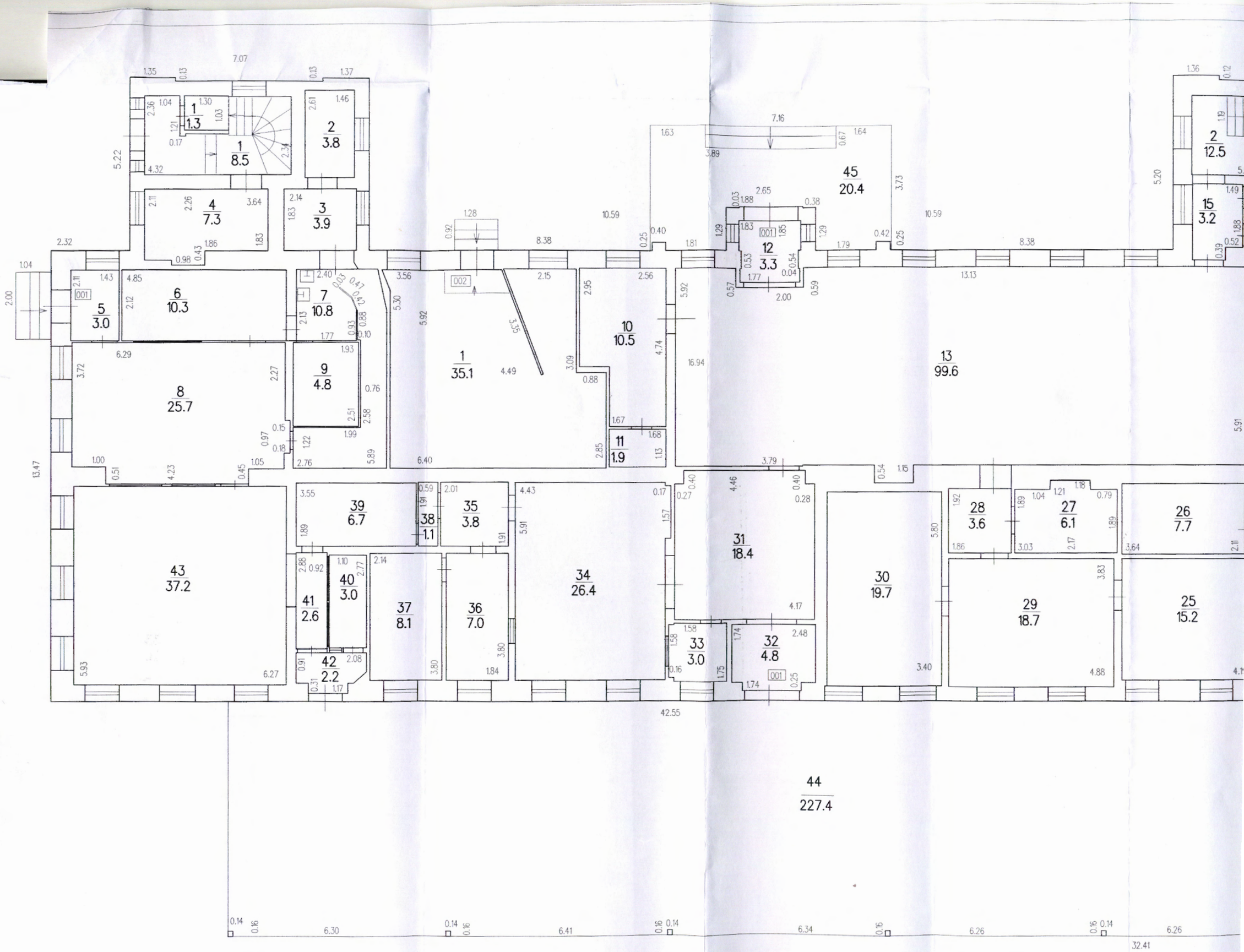
1/1.3
1/8.5
2/3.8
4/7.3
3/3.9
5/3.0
6/10.3
7/10.8
8/25.7
9/4.8
1/35.1
10/10.5
11/1.9
45/20.4
12/3.3
13/99.6
2/12.5
15/3.2
43/37.2
39/6.7
38/1.1
35/3.8
41/2.6
40/3.0
42/2.2
37/8.1
36/7.0
34/26.4
31/18.4
33/3.0
32/4.8
30/19.7
28/3.6
27/6.1
29/18.7
26/7.7
25/15.2
44/227.4
001
002
7.07
7.16
42.55
32.41

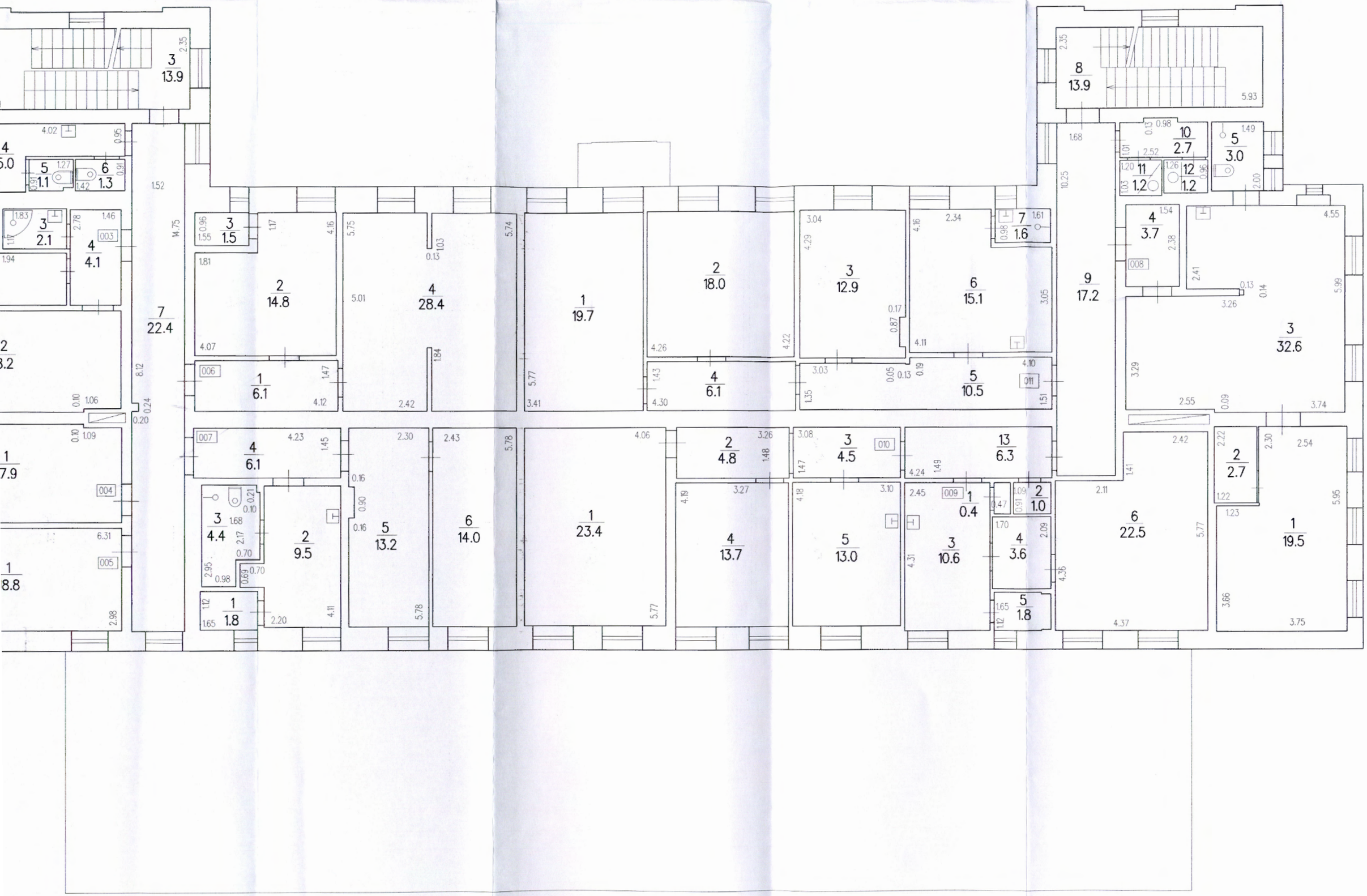

STĀVA PLĀNS			
KADASTRA APZĪMĒJUMS	STĀVS	MĒROGS	LPP
1300 026 6401 001	2	1:100	11

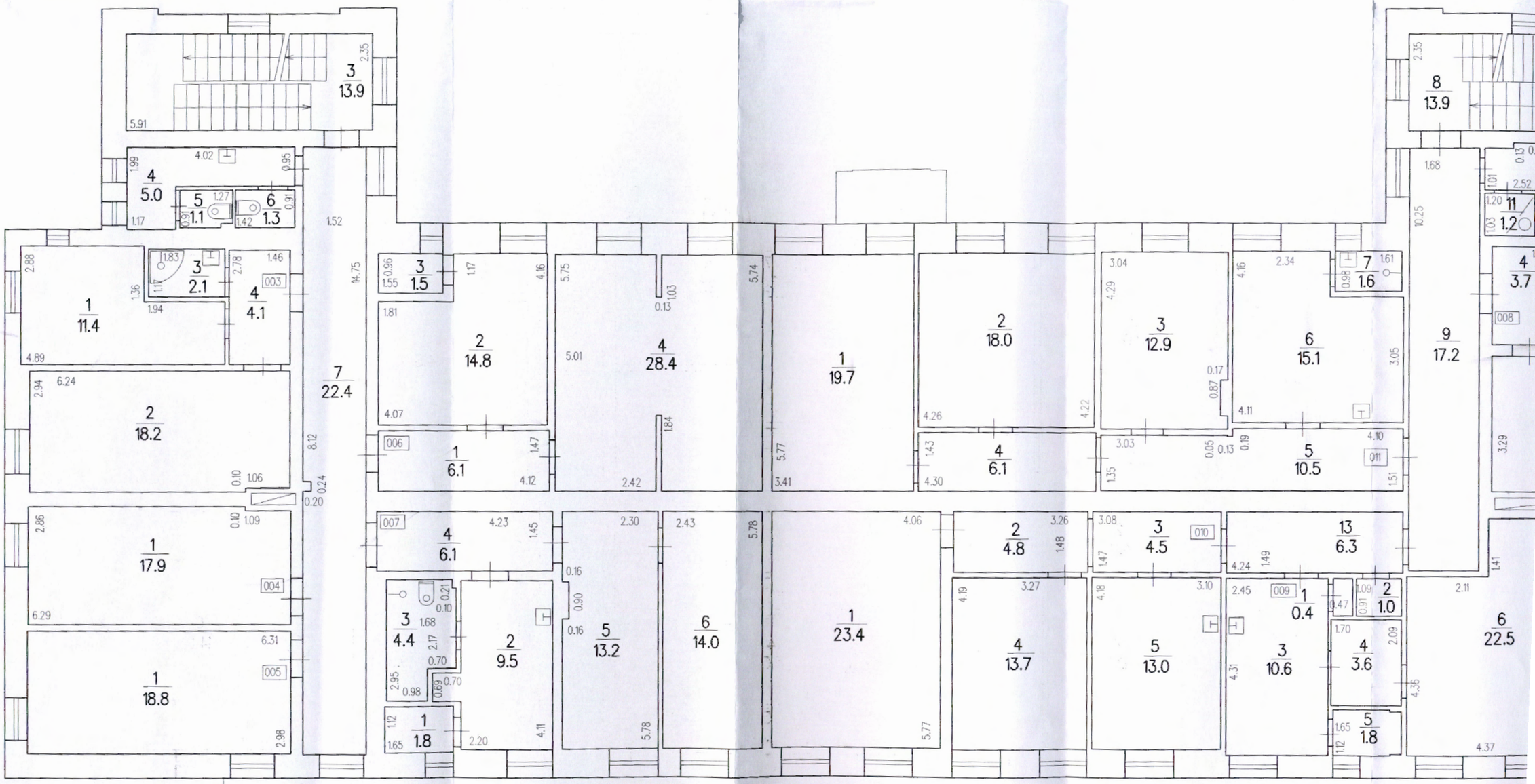
3 / 13.9
4 / 5.0
5 / 1.1
6 / 1.3
1 / 11.4
3 / 2.1
4 / 4.1
2 / 18.2
1 / 17.9
1 / 18.8
7 / 22.4
3 / 1.5
2 / 14.8
1 / 6.1
4 / 28.4
1 / 19.7
2 / 18.0
3 / 12.9
6 / 15.1
7 / 1.6
8 / 13.9
9 / 17.2
11 / 1.2
4 / 3.7
4 / 6.1
3 / 4.4
2 / 9.5
5 / 13.2
6 / 14.0
1 / 23.4
2 / 4.8
4 / 13.7
3 / 4.5
5 / 13.0
13 / 6.3
1 / 0.4
3 / 10.6
2 / 1.0
4 / 3.6
5 / 1.8
6 / 22.5
1 / 1.8
5 / 10.5
003
004
005
006
007
008
009
010
011