

Valsts akciju sabiedrība
“LATVIJAS DZELZCEĻŠ”

**Valsts akciju sabiedrības
“Latvijas dzelzceļš”
publiskās lietošanas dzelzceļa
infrastrukturās tīkla pārskats**

2017/2018

(apstiprināts ar Prezidentu padomes 12.01.2017.gada lēmumu Nr.PP-2/14)



Priekšvārds

Pamatojoties uz Dzelzceļa likuma 28. pantu un Ministru kabineta 19.04.2016.noteikumiem Nr. 244 "Noteikumi par publiskās lietošanas dzelzceļa infrastruktūras tīkla pārskata saturu", VAS "Latvijas dzelzceļš", kā publiskās lietošanas dzelzceļa infrastruktūras pārvaldītājs, ir sagatavojis VAS "Latvijas dzelzceļš" pārvaldībā esošas publiskās lietošanas dzelzceļa infrastruktūras tīkla pārskatu 2017./2018.gada vilcienu kustības grafika periodam (turpmāk – Tīkla pārskats).

Tīkla pārskatā lietotie termini un saīsinājumi:

LDz – valsts akciju sabiedrība "Latvijas dzelzceļš";

LDz dzelzceļa infrastruktūra – VAS "Latvijas dzelzceļš" pārvaldībā esošā publiskās lietošanas dzelzceļa infrastruktūra (arī – LDz Tīkls);

Pārvaldītājs - publiskās lietošanas dzelzceļa infrastruktūra pārvaldītājs.

Dokumenta autortiesības

Neatkarīgi no izmantojamajiem līdzekļiem šo dokumentu un nevienu tā daļu no šī dokumenta nedrīkst reproducēt, pārraidīt, pārrakstīt, uzglabāt elektroniskā meklēšanas sistēmā vai tulkot kādā citā valodā bez iepriekš saņemtas LDz rakstiskas atļaujas.

Preču zīmes

Visas tekstā izmantotās preču zīmes pieder to īpašniekiem un ir izmantotas tikai kā atsauces:

© VAS LDz, 2017.

1. VISPĀRĪGĀ INFORMĀCIJA

1.1. Tiesiskais pamatojums. Tīkla pārskata grozījumi.

Tīkla pārskats 2017./2018.gadam apstiprināts ar VAS “Latvijas dzelzceļš” Prezidentu padomes 12.01.2017.gada lēmumu Nr.PP-2/14.

Tīkla pārskats ir sagatavots, ņemot vērā likumus un citus normatīvos aktus, kas bija spēkā uz 2017.gada 1.janvāri.

Ja pēc Tīkla pārskata apstiprināšanas tiks izdarīti grozījumi tiesību aktos, kas regulē jautājumus, kuri aprakstīti Tīkla pārskatā un groza LDz tiesību/pienākumu apjomu, kā arī citos tiesību aktos, uz ko ir atsauce šajā Tīkla pārskatā, piemērojami attiecīgie tiesību akti. Tīkla pārskats šādā gadījumā saprātīgā termiņš var tikt grozīts.

LDz var grozīt Tīkla pārskatu arī citos pamatotos gadījumos.

1.2. Atruna

Tīkla pārskatam daļā, kas satur tiesību aktos ietvertā regulējuma kopsavilkumu, ir informatīvs raksturs. Jaudas sadales pieteikuma iesniedzējam ir pienākums iepazīties ar attiecīgajiem tiesību aktiem un sekot līdzi grozījumiem tajos oficiālajā izdevumā „Latvijas Vēstnesis”. Tiesību akti tiek piemēroti attiecīgajā brīdī spēkā esošajā redakcijā.

Tīkla pārskatam daļā, kas satur trešo personu sniegto informāciju vai atsauces uz trešo personu mājas lapām, ir informatīvs raksturs. LDz neuzņemas atbildību par šo lapu un informācijas saturu.

LDz nav atbildīgs par sekām, kas radušās drukas kļūdu vai nepareizas teksta izpratnes dēļ, kā arī neatbild par dzelzceļa infrastruktūras tīkliem, ko nepārvalda LDz un kas nav iekļauti šajā pārskatā.

LDz nav pienākuma īpašā veidā informēt katru Jaudas sadales pieteikuma iesniedzēju par Tīkla pārskata grozījumiem, jo ikviens interesents ar tiem var iepazīties LDz tīmekļa vietnē www.ldz.lv.

1.3. Tīkla pārskata periods un teritorija

Tīkla pārskats attiecas uz vilcienu kustības grafika periodu, kurš sākas 2017.gada 10.decembrī un beidzas 2018.gada 8.decembrī.

Tīkla pārskats satur informāciju par plānotajiem pakalpojumiem, kas tiks sniegti LDz dzelzceļa infrastruktūrā Latvijas Republikas teritorijā.

1.4. Tīkla pārskata struktūra

Tīkla pārskats ietver:

- informāciju par pārvaldītāju un pārvaldītāja būtisko funkciju veicēju;
- vispārīgu informāciju par Tīkla pārskatu (laika periods, teritorija, struktūras);
- LDz dzelzceļa infrastruktūras raksturojumu;
- LDz infrastruktūras piekļuves nosacījumus;
- pārvadātāja licences un drošības sertifikāta saņemšanas nosacījumus;
- maksas aprēķināšanas un iekasēšanas nosacījumus;
- jaudas sadales noteikumus;
- apkalpes vietas operatoru iesniegto informāciju.

2. PĀRVALDĪTĀJS UN PĀRVALDĪTĀJA BŪTISKO FUNKCIJU VEICĒJS

2.1. Dzelzeļa infrastruktūras pārvaldītājs – valsts akciju sabiedrība „Latvijas dzelzceļš”, reģistrācijas numurs: 40003032065, juridiskā adrese Gogoļa iela 3, Rīga, Latvija, LV-1547, e-pasta adrese: info@ldz.lv.

Veicamās funkcijas: pārvalda dzelzeļa infrastruktūru (dzelzeļa infrastruktūras uzturēšana, attīstība), plāno, organizē un uzrauga vilcienu un cita ritošā sastāva kustību pa tā pārvaldījumā esošās dzelzeļa infrastruktūras sliežu ceļiem, kā arī atbild par infrastruktūras kontroles un drošības sistēmu vadību.

2.2. Dzelzeļa infrastruktūras pārvaldītāja būtisko funkciju veicējs – akciju sabiedrība “LatRailNet”, reģistrācijas numurs 40103361063, juridiska adrese: Dzirnauvu iela 16, Rīga, Latvija, LV-1010, e-pasta adrese: latrailnet@ldz.lv.

Veicamās funkcijas: lēmumu pieņemšana par jaudas sadali, vilcienu ceļu iedalīšanu, tai skaitā gan par piekļuves noteikšanu un novērtēšanu, gan par atsevišķu vilcienu ceļu iedalīšanu, kā arī lēmumu pieņemšana par infrastruktūras maksām, tai skaitā maksas noteikšanu un iekasēšanu.

3. LDZ DZELZCEĻA INFRASTRUKTŪRAS RAKSTUROJUMS

3.1. LDZ dzelzceļa infrastruktūras iecirkņi.

LDZ dzelzceļa infrastruktūras iecirkņi, kuri ir reģistrēti Valsts dzelzceļa administrācijas reģistrā saskaņā ar Ministru kabineta 29.12.1998. noteikumiem Nr.489 “Dzelzceļa infrastruktūras (sliežu ceļu) valsts reģistrācijas un uzskaites kārtība”.

Dzelzceļa infrastruktūras Valsts reģistrācijas indekss	Dzelzceļa iecirknis
01	Ventspils – Tukums II
02	Tukums II – Jelgava
03	Jelgava – Krustpils
04	Krustpils – Daugavpils
05	Daugavpils – Indra – Valsts robeža
06	Rīgas pas.– Krustpils
07	Krustpils – Rēzekne
08	Rēzekne – Zilupe – Valsts robeža
09	Valsts robeža – Kārsava – Rēzekne
10	Rēzekne – Daugavpils
11	Daugavpils– Kurcums – Valsts robeža
12	Valsts robeža – Eglaine – Daugavpils
13	Ceļa postenis 524.km – Ceļa postenis 401.km
14	Rīga – Jelgava
15	Jelgava – Liepāja
16	Jelgava – Meitene – Valsts robeža
17	Rīga – Lugaži – Valsts robeža
18	Tornakalns – Tukums II
19	Zemitāni – Skulte
20	Čiekurkalns – Rīga Krasta
21	Glūda – Reņģe – Valsts robeža
22	Zasulauks – Bolderāja
24	Rīga Preču – Saurieši*
25	Zemitāni – Šķirotava
26	Ceļa postenis 191.km – Ceļa postenis 524.km**
27	Pļaviņas – Gulbene
32	Gulbene – Alūksne***
37	Daugavpils mezgla atzarojumi
38	Rēzeknes mezgla atzarojumi

* – atklāts tikai manevru sastāvu kustībai;

** – kustība atklāta ceļa posmā no Ceļa posteņa 191.km. līdz Ceļa posteņu 383.km;

*** – šaursliežu dzelzceļa iecirknis.

3.2. LDZ dzelzceļa infrastruktūras piekļuves nosacījumi.

3.2.1. LDZ dzelzceļu infrastruktūras tīkla shēma.

LDZ dzelzceļu tīkla shēma ir uzrādīta Tīkla pārskata 1.pielikumā.

3.2.2. Dzelzceļa iecirkņu caurlaides spēja un kustības intensitātes nosacījumi.

Dzelzceļa iecirkņu caurlaides spēja un kustības intensitātes nosacījumi ir norādīti Tīkla pārskata 2 pielikumā.

3.2.3. LDZ kustības kontroles un drošības sistēmas.

LDZ dzelzceļa infrastruktūras tehniskais aprīkojums ar signalizācijas un bloķēšanas sakaru sistēmām, kā arī vilcienu kontroliekārtu izvietojums ir norādīts Tīkla pārskata 3.pielikumā.

3.2.4. LDZ dzelzceļa infrastruktūras staciju, izmaiņas punktu (blokposteņi, ceļa posteņi) un pieturas punktu saraksti.

Saskaņā ar Dzelzceļa likuma 19. pantu LDZ Tīklā atrodas:

- 137 stacijas, no tām 76 stacijās un 2 kravas punktos pārvadātājiem ir iespējams veikt operācijas ar kravu (kravas pieņemšana un izsniegšana, iekraušana/izkraušana utt), (uzrādītas Tīkla pārskata 5. pielikumā);
- 22 izmaiņas punkti (dzelzceļa blokposteņi un ceļa posteņi) (uzrādītas Tīkla pārskata 6. pielikumā);
- 128 pieturas punkti, no tiem 66 pieturas punkti atvērti pasažieru izkāpšanas un iekāpšanas operāciju veikšanai (uzrādītas Tīkla pārskata 7. pielikumā).

3.2.5. Drošības posteņu saraksts.

LDZ dzelzceļa infrastruktūras drošības posteņi ir noteikti "Nolikumā par drošības posteņiem" kas apstiprināts ar 19.03.2013. rīkojumu Nr. D-3.1./98-2013 "Par drošības posteņiem" (ar grozījumiem), kurš ir publicēts LDZ tīmekļa vietnē www.ldz.lv, sadaļā "Publiskās lietošanas dzelzceļa infrastruktūras pārvaldītāja normatīvie dokumenti".

3.2.6. LDZ Vagonu tehniskās apkopes punktus saraksts.

LDZ dzelzceļa infrastruktūrā ir 6 vagonu tehniskās apkopes punkti un tie atrodas stacijās:

Jelgava, Daugavpils, Liepāja, Rēzekne, Šķirotava, Ventspils.

3.2.7. Valsts robežkontroles un muitas kontroles stacijas un robežas šķērsošanas vietas.

Valsts robežas šķērsošanas vietas, robežkontroles un muitas kontroles stacijas uz dzelzceļa ir noteiktas saskaņā ar 02.07.1996. Ministru kabineta noteikumiem Nr.246 "Noteikumi par valsts robežas šķērsošanas vietu noteikšanu un robežkontroles punktu un robežpārejas punktu izvietojumu uz Latvijas Republikas valsts robežas", kuri pieejami tīmekļa vietnē www.likumi.lv.

LDZ dzelzceļa infrastruktūrā uz 01.01.2017 atrodas :

3.2.7.1. *Valsts robežas šķērsošanas vietas ar:*

Krievijas Federāciju – Kārsava, Zilupe;

Baltkrievijas Republiku – Indra,

Igauniju Republiku – Lugaži;

Lietuvas Republiku – Eglaine, Kurcums, Meitene, Reņģe.

3.2.7.2. *robežkontroles stacijas:*

Daugavpils;

Eglaine (robežkontrole tiek veikta pēc tam, kad saņemta informācija par vilciena ienākšanu dzelzceļa stacijā);

Indra;

Kārsava;

Kurcums (robežkontrole tiek veikta pēc tam, kad saņemta informācija par vilciena ienākšanu dzelzceļa stacijā);

Lugaži (robežkontrole tiek veikta pēc tam, kad saņemta informācija par vilciena ienākšanu dzelzceļa stacijā);

Meitene (robežkontrole tiek veikta pēc tam, kad saņemta informācija par vilciena ienākšanu dzelzceļa stacijā);

Reņģe (robežkontrole tiek veikta pēc tam, kad saņemta informācija par vilciena ienākšanu dzelzceļa stacijā);

Rēzekne-I;

Zilupe.

3.2.7.3. *muitas kontroles stacijas:*

Indra, Kārsava, Zilupe, Daugavpils, Rēzekne-II, Jelgava, Rīga Šķirotava, Rīga Krasta.

3.3. LDZ dzelzceļa infrastruktūras tehniskās ekspluatācijas nosacījumi un ierobežojumi.

3.3.1. Sliežu ceļu platums un gabarīti

Sliežu ceļu platums publiskās lietošanas dzelzceļu tīklā ir 1520 mm.

Sliežu ceļu platums šaursliežu līnijā Gulbene – Alūksne ir 750 mm.

Gabarīti saskaņā ar Latvijas Valsts standartu LVS 282:2000 "Dzelzceļa būvju tuvinājuma un ritošā sastāva gabarīti".

3.3.2. Ass slodze

Pieļaujamā ass slodze publiskās lietošanas dzelzceļu tīklā ir 25,0 t.

3.3.3. Ceļa slīpumi

- 1.kategorijas sliežu ceļos maksimālais slīpums ir – 8,4 mm/m (līnijā Daugavpils–Indra);
- 2.kategorijas sliežu ceļos maksimālais slīpums ir – 9,9 mm/m (līnijā Zemitāni–Skulte);
- 3.kategorijas sliežu ceļos maksimālais slīpums ir – 12,6 mm/m (līnijā Gulbene–Pļaviņas).

3.3.4. Vilcienu kustības ātrumi un pamatprasības ritošajam sastāvam.

Saskaņā ar 03.08.2010. Ministru kabineta noteikumiem Nr.724 “Dzelzceļa tehniskās ekspluatācijas noteikumi” vilcienu kustības pieļaujamais ātrums LDZ dzelzceļa infrastruktūrā pasažieru vilcieniem ir 120 km/h, kravu vilcieniem – līdz 90 km/h.

LDZ dzelzceļa infrastruktūras vilcienu kustības ātruma ierobežojumi un īpatnības ir noteikti saskaņā ar 10.06.2015. rīkojumu Nr.D–1.14./117–2015 “Par vilcienu kustības ātrumu noteikšanu” (ar grozījumiem), tajā skaitā:

- rīkojuma 1.pielikumā – Vilcienu kustības pieļaujamie ātrumi LDz infrastruktūras galvenajos un pieņemšanas–nosūtīšanas ceļos;
- rīkojuma 2.pielikumā – Piepilsētas elektrovilcienu maksimālā pieļaujamā kustības ātruma saraksts pa galvenajiem un stacijas ceļiem;
- rīkojuma 3.pielikumā – Sešasu un astoņas pusvagonu un cisternu caurlaides kārtība dzelzceļa iecirkņos un stacijās;
- rīkojuma 4.pielikumā - LDz infrastruktūrā apgrozībā esošo vilces līdzekļu saraksts;
- rīkojuma 5.pielikumā – Staciju saraksts ar pārbrauktuvēm, kuras ierīkotas stacijas galā kopsavienojumā vai attālināšanās iecirknī un kuras vilces līdzekļa vadītājam (mašīnistam) jāšķērso ar ātrumu līdz 20 km/h ar gatavību apstāties pirms iespējama šķēršļa, ja vilciena pieņemšanai vai nosūtīšana, notiek degot aizliedzošam signālam ieejas (maršruta) vai izejas luksoforā;
- rīkojuma 6.pielikumā – Infrastruktūras objektu saraksts, pa kurām ir ierobežots kustības ātrums dīzeļlokomotīvēm 2TE10, 2TE116;
- rīkojuma 7.pielikumā – Pieļaujamie kustības ātrumi un pamatprasības, kuras jāievēro transportējot pašgājēju tipa ceļa mašīnas;
- rīkojuma 8.pielikumā – Pieļaujamie kustības ātrumi un pamatprasības, kuras jāievēro transportējot nepašgājēju tipa ceļa mašīnas un speciaļo ritošo sastāvu.

Rīkojums ir izvietots LDZ tīmekļa vietnē www.ldz.lv.sadaļā “Publiskās lietošanas dzelzceļa infrastruktūras pārvaldītāja normatīvie dokumenti”

3.3.5. Elektrificētās līnijas

LDZ dzelzceļa infrastruktūrā ir šādi elektrificēti iecirkņi:

- Rīgas Pasažieru stacija– Jelgava;
- Torņakalns – Tukums II;
- Rīgas Pasažieru stacija–Zemitāni– Skulte;
- Rīgas Pasažieru stacija– Aizkraukle;
- Zemitāni – Šķirotava.

Elektrificēto līniju līdzstrāvas spriegums ir 3 kV.

3.3.6. Vilcienu maksimālais garums un svars

Vilcienu garuma un svara normas ir uzradīts Tikla pārskata 4.pielikumā.

3.3.7. Attālumi starp LDZ infrastruktūras uzskaites objektiem.

Attālumi starp LDZ infrastruktūras uzskaites objektiem norādīti 8.pielikumā.

3.4. LDz normatīvā un operatīva rakstura dokumenti

LDz normatīvā un operatīva rakstura dokumenti, kas izdoti, pamatojoties uz Dzelzceļa likuma 5.panta 2.¹.daļu un to grozījumi, tiek publicēti LDz tīmekļa vietnē www.ldz.lv.

4. PĀRVADĀTĀJA LICENCES UN DROŠĪBAS SERTIFIKĀTA SAŅEMŠANAS NOSACĪJUMI

Lai iegūtu tiesības izmantot publiskās lietošanas dzelzceļa infrastruktūru, komercsabiedrībai jāsaņem pārvadātāja licence un drošības sertifikāts.

Pārvadātāja licences un drošības sertifikāta saņemšanas nosacījumus nosaka Dzelzceļa likums (spēkā esošā redakcija pieejama <http://likumi.lv/>) un uz tā pamata izdotie tiesību akti:

- Ministru Kabineta 16.08.2016. noteikumi Nr.588 “Dzelzceļa pārvadātāju licencēšanas noteikumi” (spēkā esošā redakcija pieejama <http://likumi.lv/>);
- MK 10.03.2008. noteikumi Nr.168 „Noteikumi par drošības sertifikāta A daļas un B daļas izsniegšanas, apturēšanas un anulēšanas kārtību un kritērijiem” (spēkā esošā redakcija pieejama <http://likumi.lv/>);
- Eiropas Komisijas 13.06.2007. Regula Nr.653/2007 par vienota Eiropas parauga izmantošanu drošības sertifikātiem un pieteikuma dokumentiem (spēkā esošā redakcija pieejama <http://eur-lex.europa.eu/eli/reg/2007/653/oj>).

5. PĀRVALDĪTĀJA BŪTISKO FUNKCIJU VEICĒJA INFORMĀCIJA

5.1. Šobrīd spēkā esošais maksas apmērs par piekļuvi LDz dzelzceļa infrastruktūrai ir pieejams tīmekļa vietnē www.lrn.lv.

5.2. Pārvaldītāja būtisko funkciju veicēja atbilstoši Dzelzceļa likuma prasībām izstrādās un līdz 2017.gada 3.jūlijam apstiprinās dzelzceļa infrastruktūras „Maksas aprēķināšanas shēma” un „Maksas iekasēšanas shēma” un tās pēc apstiprināšanas tiks iekļautas infrastruktūras Tikla pārskatā. „Maksas aprēķināšanas shēma” un „Maksas iekasēšanas shēma” projektos noteikts, ka tās piemēros infrastruktūras maksas lieluma aprēķinam, sākot ar vilcienu kustības gada grafika periodu 2018.-2019. gadam. Shēmu projekti pieejami tīmekļa vietnē <http://www.lrn.lv/dokumentu-projekti/>.

Dzelzceļa infrastruktūras pārvaldītāja būtisko funkciju veicēja 2016.gada 10.marta valdes lēmums Nr.JALP-1.3/01-2016 "Par Komisijas 2015.gada 12.jūnija īstenošanas regulas (ES) 2015/909 par kārtību, kā aprēķināt izmaksas, kas tieši radušās, sniedzot vilcienu satiksmes pakalpojumus, piemērošanu" pieejams tīmekļa vietnē <http://www.lrn.lv/lemums-par-pakapenisku-regulas-prasibu-piemerosanu/>.

5.3. Dzelzceļa pārvadājumu tirgus segmentu saraksts, kurā piemēro uzcenojumus, tiks iekļauts infrastruktūras Maksas aprēķināšanas shēmā.

5.4. Informācija par izmaiņām noteiktajā infrastruktūras maksas apmērā, ja izmaiņas tiks veiktas atbilstoši ar Sabiedrisko pakalpojumu regulēšanas komisijas 2011.gada 21.septembra lēmumu Nr.1/21 apstiprinātās "Metodika maksas aprēķināšanai par publiskās lietošanas dzelzceļa infrastruktūras izmantošanu pārvadājumiem" noteikumiem vai citiem spēkā esošajiem tiesību aktiem, pēc infrastruktūras pārvaldītāja būtisko funkciju veicēja atbilstoša lēmuma pieņemšanas par jaunas infrastruktūras maksas noteikšanu, būs pieejama tīmekļa vietnē www.lrn.lv.

5.5. Jaudas sadales procedūras un ar tām saistītie termiņi noteikti Dzelzceļa likumā 27.pantā, Ministru kabineta 2016.gada 15.jūlija noteikumos Nr.472 "Publiskās lietošanas dzelzceļa infrastruktūras jaudas sadales noteikumi" (turpmāk – Jaudas noteikumi) un pārvaldītāja būtisko funkciju veicēja izstrādātajā un spēkā esošajā Infrastruktūras jaudas sadales shēmā (turpmāk – Jaudas shēma), kas pieejama tīmekļa vietnē www.lrn.lv/wp-content/uploads/2016/09/LRN_JS_SHEMA.pdf.

Pieejamās infrastruktūras jaudas raksturlielumi un ierobežojumi atbilst dzelzceļa infrastruktūras pārvaldītāja iesniegtajai informācijai, izstrādājot infrastruktūras jaudas sadales plānu spēkā esošajam periodam.

5.6. Kritēriji, ko pielieto infrastruktūras jaudas sadales procesā:

5.6.1. procedūras saskaņā ar kurām pieteikuma iesniedzējs var pieprasīt infrastruktūras jaudu ir noteiktas Jaudas noteikumu 2.nodaļā un Jaudas shēmas 2.nodaļā;

5.6.2. pieteikuma iesniedzējiem piemērojamās prasības noteiktas, tajā skaitā prasības, lai nodrošinātu infrastruktūras pārvaldītājam pamatoti gaidāmos ieņēmumus nākotnē noteiktas Dzelzceļa likuma 27.panta ceturtajā daļā, kā arī Jaudas noteikumos un Jaudas shēmā;

5.6.3. pieprasījumu iesniegšanas un infrastruktūras jaudas sadales laika grafiks un procedūras, kuras ievēro, pieprasot informāciju par vilcienu kustības gada grafika plānošanu noteiktas Dzelzceļa likuma 27.pantā, Jaudas noteikumu 5.nodaļā un Jaudas shēmas 3. un 6.nodaļā;

5.6.4. principi, kas reglamentē koordinēšanas procesu un domstarpību izšķiršanas sistēmu noteikti Jaudas noteikumu 3.nodaļā un Jaudas shēmas 2. un 7.nodaļā;

5.6.5. kārtība, kādā rīkojas, un kritēriji, kurus izmanto, ja infrastruktūra ir pārslogota noteikta Jaudas noteikumu 4.nodaļā un Jaudas shēmas 2., 4. un 5.nodaļā;

5.6.6. informācija par infrastruktūras izmantošanas ierobežojumiem atbilst infrastruktūras pārvaldītāja iesniegtajai informācijai, izstrādājot infrastruktūras jaudas sadales plānu spēkā esošajam periodam;

5.6.7. nosacījumi, ar kādiem tiek ņemta vērā infrastruktūras iepriekšējā noslogotība, nosakot jaudas sadales prioritātes noteikti Dzelzceļa likuma 27.panta trešajā daļā, Jaudas noteikumu 2. un 5.nodaļā un Jaudas shēmas 2.nodaļā.

5.7. Pasākumi, kas veikti, lai nodrošinātu pienācīgu attieksmi pret kravas pārvadājumiem, starptautiskiem pārvadājumiem un pēc vilcienu kustības gada grafika izstrādāšanas pieejamās neizmantojamās infrastruktūras jaudas pieprasījumiem noteikti Jaudas noteikumu 5.nodaļā un Jaudas shēmas 1. un 2.nodaļā.

5.8. Infrastruktūras jaudas pieprasījuma veidlapa pieejama Jaudas shēmas 1.pielikumā.

5.9. Starptautisko vilcienu ceļu sadales procedūra noteikta Jaudas noteikumu 6.nodaļā un Jaudas shēmas 1., 2. un 3.nodaļā.

5.10. Šobrīd specializētās infrastruktūras statuss, kas ir paredzēts Dzelzceļa likuma 27³. pantā un Jaudas noteikumos, nav piešķirts.

5.11. Kritēriji, saskaņā ar kuriem konstatē, ka vilcienu ceļi netiek izmantoti, ir noteikti Dzelzceļa likuma 12.panta piektajā daļā, Jaudas noteikumu 7.nodaļā un Jaudas shēmas 4.nodaļā.

5.12. Domstarpību izšķiršanas un sūdzību izskatīšanas procedūras saistībā ar jautājumiem par piekļuvi infrastruktūrai un pakalpojumiem atbilstoši Jaudas noteikumu 25.punktam ietvertas Jaudas shēmas 7.nodaļā.

6. APKALPES VIETAS OPERATORU INFORMĀCIJA

6.1. Informācija par apkalpes vietas operatoru.

LDZ reģistrācijas numurs un juridiskā adrese ir norādīti Tīkla pārskata 2.1. punktā.

6.2. Apkalpes vietas, kuru operators ir LDZ.

Apkalpes vietās LDZ sniedz sekojošus pakalpojumus:

- kravas vagonu tehniskā apkope;
- kravas vagonu apstrāde.

Informācija par LDZ pakalpojumu “kravas vagonu tehniskā apkope” un “kravas vagonu apstrāde” sniegšanas noteikumiem un vietām ir pieejama LDz tīmekļa vietnē www.ldz.lv sadaļā “Publiskās lietošanas dzelzceļa infrastruktūras pārvaldītāja normatīvie dokumenti”.

6.3. Citas apkalpes vietas, kas savienotas ar LDz dzelzceļa infrastruktūru.

Informācija nav saņemta.

7. LĪGUMA PAR AUGS PAMATA VIENOŠANĀS NOSLĒGŠANAI STARP INFRASTRUKTŪRAS PĀRVALDĪTĀJA BŪTISKO FUNKCIJU VEICĒJU, KĀ ARĪ INFRASTRUKTŪRAS PĀRVALDĪTĀJU, JA TIEK SKARTA TĀ DARBĪBAS JOMA, UN PIETEIKUMA IESNIEDZĒJU

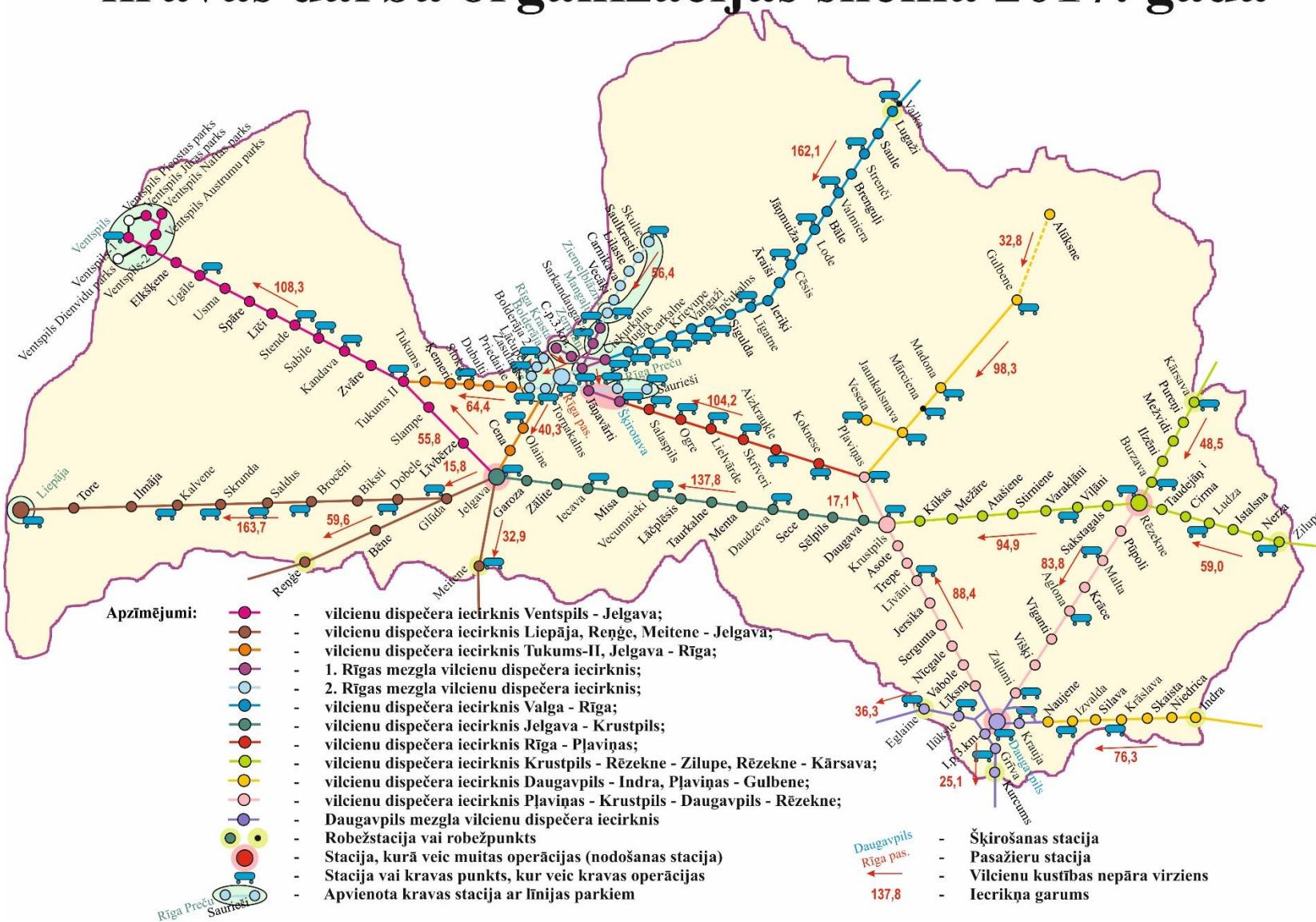
Nav iekļauts, jo būtisko funkciju veicējs nepiedāvā šādas vienošanās noslēgšanu.

Atsevišķas vienošanās ierosinājums un šādas vienošanās slēgšanas nepieciešamība tiks izskatīta tiesību aktus noteiktā kārtībā.

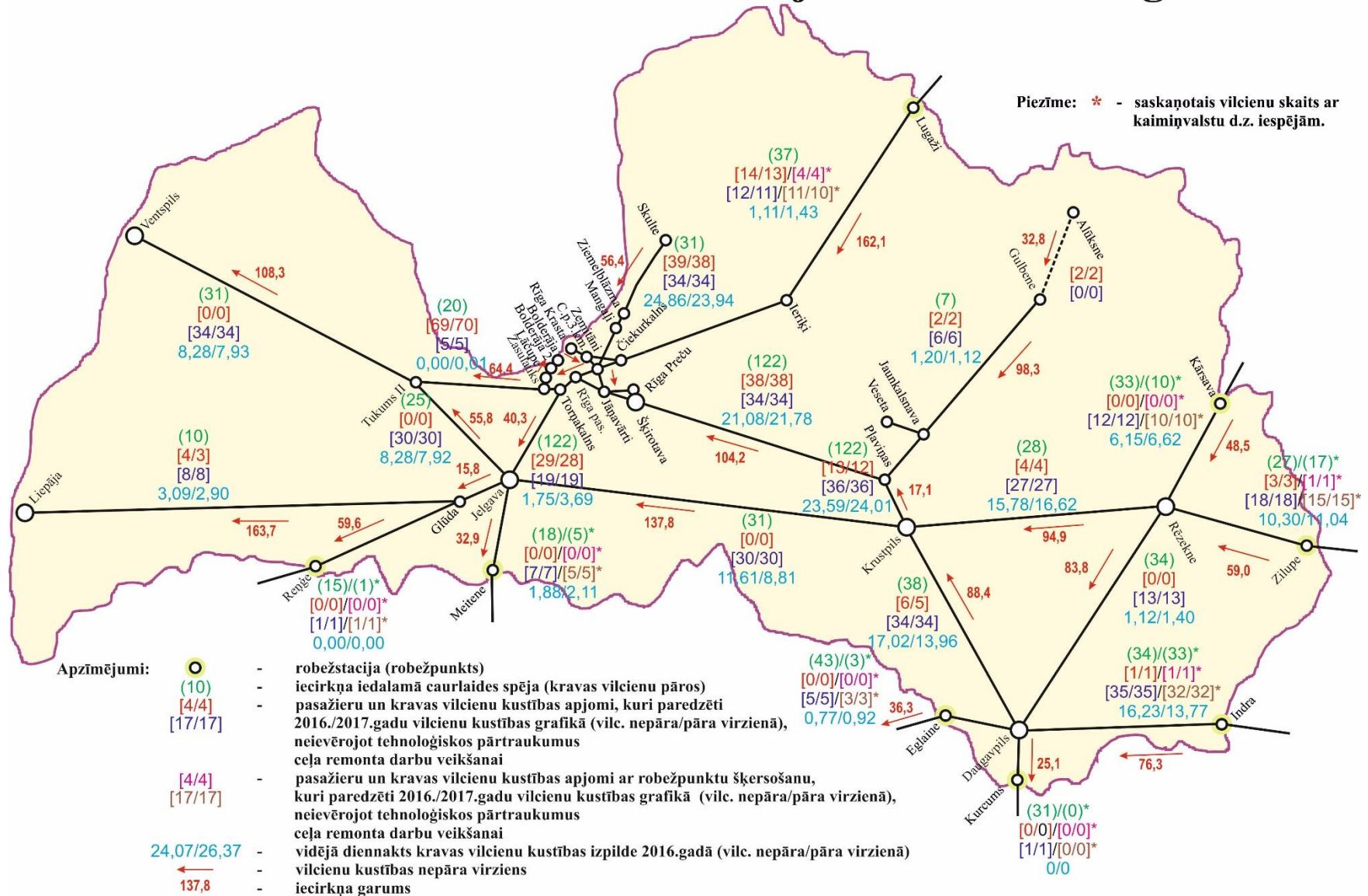
Tehniskas vadības direktors

M.Jagodkins

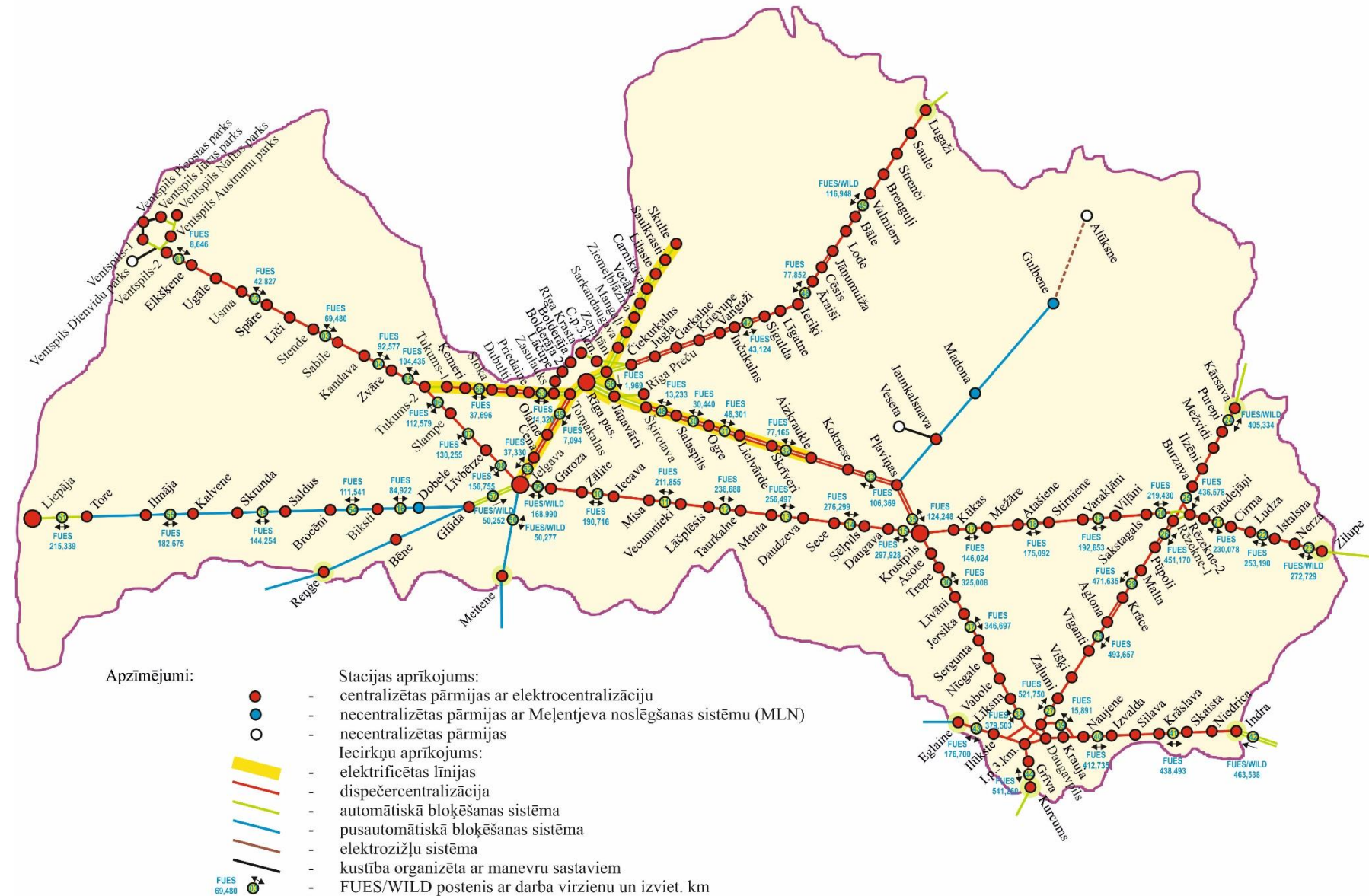
Latvijas dzelzceļa vilcienu kustības un kravas darba organizācijas shēma 2017. gadā



Dzelzceļa iecirkņu iedalāma caurlaides spēja un kustības intensitātes nosacījumi 2016.-2017.g.

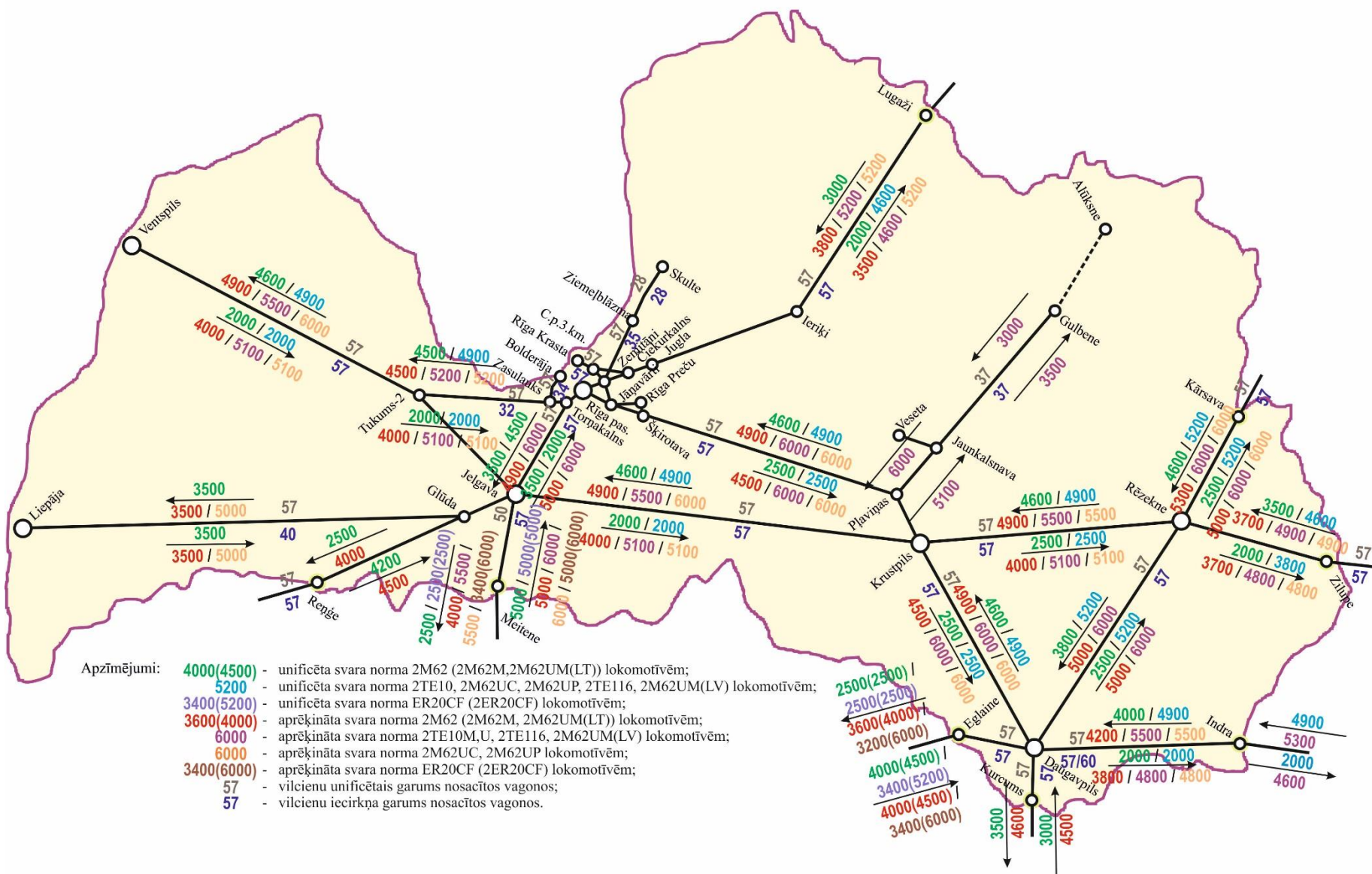


Latvijas dzelzceļa iecirkņu aprīkojums 2017.gadā



Latvijas dzelzceļa kravas vilcienu svara un garuma normas

2016.-2017.g. vilcienu kustības grafikam



DZELZCEĻA STACIJU SARAKSTS

1. Aglona
2. Aizkraukle
3. Āraiši
4. Atašiene
5. Bāle
6. Bēne
7. Biksti
8. Bolderāja (ar Bolderāja I, Bolderāja II parkiem)
9. Brenguļi
10. Brocēni
11. Burzava
12. Carnikava
13. Cena
14. Cēsis
15. Čiekurkalns
16. Cirma
17. Daudzeva
18. Daugava
19. Daugavpils (ar Daugavpils Pasažieru, Daugavpils D parks, Daugavpils Šķirošanas parkiem)
20. Dobeles
21. Dubulti
22. Eglaine
23. Elkšņene
24. Garkalne
25. Garoza
26. Glūda
27. Grīva
28. Gulbene
29. Iecava
30. Ieriķi
31. Ilguciems
32. Ilmāja
33. Ilūkste
34. Ilzeni
35. Inčukalns
36. Indra
37. Istalsna
38. Izvalda
39. Jaunkalsnava
40. Jelgava (ar Jelgava II parku)
41. Jersika

42. Jugla
43. Kalvene
44. Kandava
45. Kārsava
46. Ķemeri
47. Koknese
48. Krāslava
49. Krauja
50. Krievupe
51. Krustpils
52. Kūkas
53. Kurcums
54. Lāčplēsis
55. Lāčupe
56. Līči
57. Lielvārde
58. Liepāja
59. Līgatne
60. Līksna
61. Lilaste
62. Līvāni
63. Līvberze
64. Lode
65. Ludza
66. Lugaži
67. Madona
68. Malta
69. Mangaļi
70. Meitene
71. Menta
72. Mežāre
73. Mežvidi
74. Misa
75. Naujene
76. Nerza
77. Nīcgale
78. Niedrīca
79. Ogre
80. Olaine
81. Pļaviņas
82. Priedaine
83. Pureņi
84. Reņģe
85. Rēzekne (ar Rēzekne I, Rēzekne II, Rēzekne II A parkiem)

86. Rīga Krasta
87. Rīga Pasažieru (ar Torņakalns, Vagonu parks parkiem)
88. Rīga Preču
89. Sabile
90. Sakstagals
91. Salaspils
92. Saldus
93. Sarkandaugava
94. Saule
95. Saulkrasti
96. Saurieši
97. Sece
98. Sēlpils
99. Sigulda
100. Silava
101. Skaista
102. Šķirotava (ar A, C un Jāņavārti parkiem)
103. Skrīveri
104. Skrunda
105. Skulte
106. Slampe
107. Sloka
108. Spāre
109. Stende
110. Stirniene
111. Strenči
112. Taudejāņi
113. Taurkalne
114. Tore
115. Trepe
116. Tukums I
117. Tukums II
118. Ugāle
119. Usma
120. Vabole
121. Valmiera
122. Vangaži
123. Varakļāni
124. Vecāķi
125. Vecumnieki
126. Ventspils (ar Ventspils I, Ventspils II, Ventspils Austrumu, Ventspils Naftas, Ventspils Jūras parkiem)
127. Veseta
128. Vīganti
129. Viļāni
130. Višķi

131. Zālīte
132. Zaļumi
133. Zaslauks
134. Zemitāni
135. Ziemeļblazma
136. Zilupe
137. Zvāre

**DZELZCEĻA IZMAIŅAS PUNKTU (DZELZCEĻA BLOKPOSTEŅU UN
CEĻA POSTEŅU) SARAKSTS**

1. B.p.191.km.
2. B.p.223.km.
3. B.p.383.km
4. B.p.387.km.
5. B.p.401.km.
6. B.p.524.km.
7. B.p.8.km.
8. B.p.Kleperova
9. C.p.1.km.
10. C.p.14.km.
11. C.p.192.km.
12. C.p.3.km.
13. C.p.5.km.
14. C.p.8.km.
15. C.p.Inčupe
16. C.p.Krāce
17. C.p.Pūpoli
18. C.p.Valka
19. I.p.3.km.
20. I.p.Asote
21. I.p.Kalniena
22. I.p.Sergunta

DZELZCEĻA PIETURAS PUNKTU SARAKSTS

1. P.p.210.km.*
2. P.p.256.km.*
3. P.p.50.km.*
4. P.p.525.km.*
5. P.p.7.km.*
6. P.p.Acone*
7. P.p.Airīte*
8. P.p.Alotene
9. P.p.Apgulde*
10. P.p.Apsāni*
11. P.p.Apšupe*
12. P.p.Ārdava*
13. P.p.Asari
14. P.p.Atgāzene
15. P.p.Auce*
16. P.p.Auri*
17. P.p.BA Turība
18. P.p.Babīte
19. P.p.Baloži
20. P.p.Baltezers
21. P.p.Bērzupe*
22. P.p.Birze (šaursl.)
23. P.p.Birze*
24. P.p.Blīdene*
25. P.p.Brakšķi*
26. P.p.Brasa
27. P.p.Brieži*
28. P.p.Briģi
29. P.p.Bulduri
30. P.p.Cesvaine
31. P.p.Ciemupe
32. P.p.Cukurfabrika
33. P.p.Dalbe
34. P.p.Dārziņi
35. P.p.Daugmale
36. P.p.Degas*
37. P.p.Dendrārijs
38. P.p.Depo
39. P.p.Dimzas*
40. P.p.Dole
41. P.p.Dorupe*
42. P.p.Dunduri (šaursl.)

43. P.p.Durbe*
44. P.p.Dzelzava*
45. P.p.Dzintari
46. P.p.Džūkste*
47. P.p.Egļupe
48. P.p.Elste*
49. P.p.Gaisma
50. P.p.Garciems
51. P.p.Gardene*
52. P.p.Garupe
53. P.p.Gauja
54. P.p.Goba*
55. P.p.Ikšķile
56. P.p.Imanta
57. P.p.Jaundubulti
58. P.p.Jaungulbene*
59. P.p.Jaunogre
60. P.p.Jaunolaine
61. P.p.Josta*
62. P.p.Jumprava
63. P.p.Kaibala
64. P.p.Kalngale
65. P.p.Kalnsnava*
66. P.p.Ķegums
67. P.p.Ķīšupe
68. P.p.Krimūnas*
69. P.p.Kūdra
70. P.p.Kūdraine*
71. P.p.Lāči*
72. P.p.Lašupe*
73. P.p.Lielupe
74. P.p.Līgciems*
75. P.p.Ļubiste*
76. P.p.Lutriņi*
77. P.p.Majori
78. P.p.Malnava*
79. P.p.Mārciena
80. P.p.Mazeleja*
81. P.p.Medupe*
82. P.p.Melluži
83. P.p.Melturi
84. P.p.Mežciems*
85. P.p.Milzkalne
86. P.p.Muldakmens
87. P.p.Ozolnieki

88. P.p.Ozolsala
89. P.p.Pabaži
90. P.p.Padone*
91. P.p. Paparde (šaursl.)
92. P.p.Pārogre
93. P.p.Penkule*
94. P.p.Platone*
95. P.p.Praviņi*
96. P.p.Pumpuri
97. P.p.Pūre*
98. P.p.Pūriņi
99. P.p.Putāni*
100. P.p.Puze*
101. P.p.Robežnieki*
102. P.p.Rudbārži*
103. P.p.Rumbula
104. P.p.Ruži*
105. P.p.Saulkalne
106. P.p.Seda
107. P.p.Sieksāte*
108. P.p.Silciems
109. P.p.Smārde
110. P.p.Spīgana*
111. P.p.Staburags*
112. P.p. Stāmeriene (šaursl.)
113. P.p.Sventa*
114. P.p.Tadaiķi*
115. P.p.Tīraine
116. P.p.Umernieki (šaursl.)
117. P.p.Vadakste*
118. P.p.Vagonu parks
119. P.p.Vainava*
120. P.p.Vaivari
121. P.p.Vecdaugava
122. P.p. Vējiņi (šaursl.)
123. P.p.Vēžukrogs*
124. P.p.Viesturi*
125. P.p.Zalvezers*
126. P.p.Zīlāni*
127. P.p.Zolitūde
128. P.p.Zvejniekiems

Piezīmēs: * – pieturas punkti ir iekonservēti.

ATTĀLUMI STARP LDZ INFRASTRUKTŪRAS UZSKAITES OBJEKTIEM

Nosaukums	Attālums (km)		
	Pasažieru vilcienu satiksmē	Kravas vilcienu satiksmē	Saimniecības vilcienu un lokomotīves satiksmē
Ventspils – Tukums II		108 km	
Ventspils I parks			
	5	5	5
Ventspils II parks	7	7	7
Elkšķene	11		11
P.p.Puze*		17	
	6		6
Ugāle	10	10	10
Usma	7	7	7
Spāre	11	11	11
Līči	8	8	8
Stende	7	7	7
Sabile	7		7
P.p.Līgciems*		12	
	5		5
Kandava	5		5
P.p.Pūre*		13	
	8		8
Zvāre	11	11	11
TukumsII			
Ventspils Juras parks			
	3	3	3
Ventspils Naftas parks	3	3	3
Ventspils Austrumu parks	3	3	3
Ventspils II parks			
Ventspils I parks			
	5	5	5
Ventspils Austrumu parks			

Nosaukums	Attālums (km)		
	Pasažieru vilcienu satiksmē	Kravas vilcienu satiksmē	Saimniecības vilcienu un lokomotīves satiksmē
Tukums II – Jelgava		56 km	
Tukums II			
	11		11
P.p.Praviņi*		17	
	6		6
Slampe	5		5
P.p.Džūkste*		19	
	4		4
P.p.Apšupe*	10		10
Līvberze	7		7
P.p.Brakšķi*		20	
	13		13
Jelgava			
Jelgava – Krustpils		138 km	
Jelgava			
	2	2	2
Jelgava II parks	12	12	12
Garoza	8	8	8
Zālite	10	10	10
Iecava	11	11	11
Misa			
	3		3
P.p.210.km.*		9	
	6		6
Vecumnieki	9		9
P.p.Birze*		16	
	4		4
P.p.Goba*			
	3		3
Lāčplēsis			

8. pielikuma turpinājums

Nosaukums	Attālums (km)		
	Pasažieru vilcienu satiksmē	Kravas vilcienu satiksmē	Saimniecības vilcienu un lokomotīves satiksmē
Lāčplēsis			
	9	9	9
Taurkalne			
	11	11	11
Menta			
	5		5
P.p.256.km.*		9	
	4		4
Daudzeva			
	8	8	8
Sece			
	9		9
P.p.Staburags*		15	
	6		6
Sēlpils			
	7	7	7
Daugava			
	11	11	11
Krustpils			
Krustpils – Daugavpils			89 km
Krustpils			
	9	9	9
I.p.Asote			
	8	8	8
Trepe			
	12	12	12
Līvāni			
	11	11	11
Jersika			
	10	10	10
I.p.Sergunta			
	7	7	7
Nīcgaile			
	6		6
P.p.Ruži*		12	
	6		6
Vabole			
	5	5	5
Līksna			

Nosaukums	Attālums (km)		
	Pasažieru vilcienu satiksmē	Kravas vilcienu satiksmē	Saimniecības vilcienu un lokomotīves satiksmē
Līksna			
	7	7	7
B.p.383.km.			
	2		2
P.p.Mežciems*		5	
	3		3
B.p.387.km.			
	3	3	3
Daugavpils Pasažieru			
Daugavpils – Indra – Valsts robeža			76 km
Daugavpils Pasažieru parks			
	9	9	9
Krauja			
	2	2	2
B.p.401.km.			
	6	6	6
Naujene			
	6		6
P.p.Putāni*		12	
	6		6
Izvalda			
	4	4	4
Silava			
	9	9	9
Krāslava			
	12	12	12
Skaista			
	7	7	7
Niedrīca			
	8	8	8
Indra			
	5		5
P.p.Robežnieki*		7	
	2		2
Indra–eksp. (Valsts robeža)			

8. pielikuma turpinājums

Nosaukums	Attālums (km)		
	Pasažieru vilcienu satiksmē	Kravas vilcienu satiksmē	Saimniecības vilcienu un lokomotīves satiksmē
Rīga Pas. – Krustpils 129 km			
Rīga Pasažieru			
P.p.Vagonu parks/ Vagonu parks	2	2	2
Jānavārti	2	2	2
P.p.Daugmale	2	4	2
Šķirotava A parks	2		2
P.p.Gaisma	2	10	2
P.p.Rumbula	1		1
P.p.Dārziņi	2		2
P.p.Dole	3		3
Salaspils	2		2
P.p.Saulkalne	5		5
P.p.Ikšķīle	5		5
P.p.Jaunogre	5		5
Ogre	1		1
P.p.Pārogre	1		1
P.p.Ciemupe	4	17	4
P.p.Ķegums	6		6
Lielvārde	6		6
P.p.Kaibala	5	21	5
P.p.Jumprava	6		6
P.p.Dendrārijs	4		4
	6		6
Skrīveri			

Nosaukums	Attālums (km)		
	Pasažieru vilcienu satiksmē	Kravas vilcienu satiksmē	Saimniecības vilcienu un lokomotīves satiksmē
Skrīveri			
P.p.Muldakmens	6	10	6
Aizkraukle	4		4
Koknese	12	12	12
P.p.Alotene	8	18	8
Pļaviņas	10		10
P.p.Ozolsala	9	17	9
Krustpils	8		8
Šķirotava			
Šķirotava C parks	2	2	2
Šķirotava C parks			
Jānavārti	2	2	2
Krustpils – Rēzekne II parks 95 km			
Krustpils			
P.p.Zilāni*	4	13	4
Kūkas	9		9
Mežāre	11	11	11
Atašiene	11	11	11
Stirniene	16	16	16
Varakļāni	8	8	8
Viļāni	10	10	10
Sakstagals	14	14	14
B.p.223.km.	10	10	10
Rēzekne II parks	2	2	2

8. pielikuma turpinājums

Nosaukums	Attālums (km)		
	Pasažieru vilcienu satiksmē	Kravas vilcienu satiksmē	Saimniecības vilcienu un lokomotīves satiksmē
Rēzekne – Zilupe – Valsts robeža			59 km
Rēzekne II parks			
	2	2	2
Rēzekne II A parks	5	5	5
Taudejāni	5	5	5
Cirma	12	12	12
Ludza	9	9	9
Istalsna	11	11	11
Nerza	6	11	6
P.p.Briģi	5		5
Zilupe	4	4	4
Zilupe–eksp. (Valsts robeža)			
Valsts robeža – Kārsava – Rēzekne			49 km
Kārsava–eksp. (Valsts robeža)			
	5	5	5
Kārsava	2	8	2
P.p.Malnava*	6		6
Pureņi	8	8	8
Mežvidi	10	10	10
Iļēni	7	7	7
Burzava	7	7	7
B.p.Kleperova	4	4	4
Rēzekne I			

Nosaukums	Attālums (km)		
	Pasažieru vilcienu satiksmē	Kravas vilcienu satiksmē	Saimniecības vilcienu un lokomotīves satiksmē
Rēzekne – Daugavpils			84 km
Rēzekne I parks			
	11	11	11
C.p.Pūpoli	8	8	8
Malta	8	12	8
P.p.Vainava*	4		4
C.p.Krāce	6	15	6
P.p.Zalvezers*	4		4
P.p.Apsāni*	5		5
Aglona	5	8	5
P.p.Ārdava*	3		3
Vīgantī	7	7	7
Višķi	6	11	6
P.p.Medupe*	5		5
Zaļumi	5	7	5
P.p.Kūdraine*	2		2
B.p.524.km.	1	5	1
P.p.525.km.*	4		4
Daugavpils Šķirošanas			

8. pielikuma turpinājums

Nosaukums	Attālums (km)		
	Pasažieru vilcienu satiksmē	Kravas vilcienu satiksmē	Saimniecības vilcienu un lokomotīves satiksmē
Daugavpils – Kurcums – Valsts robeža			25 km
Daugavpils Šķirošanas			
I.p.3.km.	1.	4	4
Grīva	2.	3	3
Kurcums	2.	12	12
Kurcums–eksp. (Valsts robeža)	2.	6	6
Valsts robeža – Eglaine – Daugavpils			36 km
Eglaine–eksp. (Valsts robeža)			
Eglaine	5	5	5
Ilūkste	7	7	7
P.p.Sventa*	6	11	6
B.p.191.km.	5		5
C.p.192.km.	1	1	1
P.p.7.km.*	2	6	2
C.p.5.km.	4		4
I.p.3.km.	2	2	2
Daugavpils Pasažieru	4	4	4
Ceļa postenis 524.km – Ceļa postenis 401.km			6 km
B.p.524.km.			
C.p.14.km.	1.	1	1
B.p.401.km.	1.	5	5

Nosaukums	Attālums (km)		
	Pasažieru vilcienu satiksmē	Kravas vilcienu satiksmē	Saimniecības vilcienu un lokomotīves satiksmē
Rīga – Jelgava			43 km
Rīga pasažieru			
Torņakalns	3	3	3
P.p.Atgāzene	2	5	2
P.p.BA Turība	1		1
B.p.8.km.	2		2
P.p.Tīraine	1	14	1
P.p.Baloži	4		4
P.p.Jaunolaine	5		5
Olaine	4	12	4
P.p.Dalbe	7		7
Cena	5		5
P.p.Ozolnieki	3	9	3
P.p.Cukurfabrika	4		4
Jelgava	2		2
Jelgava – Liepāja			180 km
Jelgava			
P.p.50.km.*	7	16	7
P.p.Viesturi*	2		2
P.p.Dorupe*	4		4
Glūda	3	13	3
P.p.Lāči*	5		5
Dobeles	8		8

8. pielikuma turpinājums

Nosaukums	Attālums (km)		
	Pasažieru vilcienu satiksmē	Kravas vilcienu satiksmē	Saimniecības vilcienu un lokomotīves satiksmē
Dobeles			
	7	21	7
P.p.Gardene*	6		6
P.p.Bērzupe*	8		8
Biksti	8	27	8
P.p.Josta*	11		11
P.p.Blīdene*	8		8
Brocēni	6	6	6
Saldus	7	28	7
P.p.Lutriņi*	4		4
P.p.Lašupe*	7		7
P.p.Airīte*	10		10
Skrunda	6	23	6
P.p.Sieksāte*	8		8
P.p.Rudbārži*	9		9
Kalvene	11	11	11
Ilmāja	6	19	6
P.p.Padone*	3		3
P.p.Durbe*	3		3
P.p.Tadaiķi*	7		7
Tore	16	16	16
Liepāja			

Nosaukums	Attālums (km)		
	Pasažieru vilcienu satiksmē	Kravas vilcienu satiksmē	Saimniecības vilcienu un lokomotīves satiksmē
Jelgava – Meitene – Valsts robeža 33 km			
Jelgava			
	8	28	8
P.p.Dimzas*	6		6
P.p.Platone*	3		3
P.p.Vēžukrogs*	4		4
P.p.Brieži*	3		3
P.p.Mazeleja*	4		4
Meitene	5	5	5
Meitene–eksp. (Valsts robeža)			
Rīga – Lugaži – Valsts robeža 166 km			
Rīga pasažieru			
	4	4	4
Zemitāni	2	2	2
Čiekurkalns	4	4	4
Jugla	7	13	7
P.p.Baltezers	6		6
Garkalne	6	6	6
Krievupe	5	5	5
Vangaži	6	6	6
Inčukalns	3	13	3
P.p.Egļupe	4		4
P.p.Silciems	6		6
Sigulda			

8. pielikuma turpinājums

Nosaukums	Attālums (km)		
	Pasažieru vilcienu satiksmē	Kravas vilcienu satiksmē	Saimniecības vilcienu un lokomotīves satiksmē
Sigulda			
	11	11	11
Līgatne	10	10	10
Ieriķi	4		4
P.p.Melturi	6	10	6
Āraiši	9	9	9
Cēsis	5	5	5
Jāņmuiža	7	7	7
Lode	9	9	9
Bāle	7	7	7
Valmiera	8	8	8
Brenguļi	12	12	12
Strenči	3		3
P.p.Seda	11	14	11
Saule	9	9	9
Lugaži	2	2	2
C.p.Valka**	0	0	0
Lugaži–eksp. (Valsts robeža)			
Torņakalns parks – Tukums II			65 km
Torņakalns parks			
	1.	4	4
Zasulauks			

Nosaukums	Attālums (km)		
	Pasažieru vilcienu satiksmē	Kravas vilcienu satiksmē	Saimniecības vilcienu un lokomotīves satiksmē
Zasulauks			
	1		1
P.p.Depo	1		1
P.p.Zolitūde	1	10	1
P.p.Imanta	3		3
P.p.Babīte	4		4
Priedaine	2		2
P.p.Lielupe	1		1
P.p.Bulduri	3	8	3
P.p.Dzintari	1		1
P.p.Majori	1		1
Dubulti	2		2
P.p.Jaundubulti	1		1
P.p.Pumpuri	1		1
P.p.Melluži	2	10	2
P.p.Asari	1		1
P.p.Vaivari	3		3
Sloka	5		5
P.p.Kūdra	4	9	4
Ķemeri	10		10
P.p.Smārde	7	21	7
P.p.Milzkalne	4		4
Tukums I	3	3	3
Tukums II			

8. pielikuma turpinājums

Nosaukums	Attālums (km)		
	Pasažieru vilcienu satiksmē	Kravas vilcienu satiksmē	Saimniecības vilcienu un lokomotīves satiksmē
Zemitāni – Skulte 52 km			
Zemitāni			
P.p.Brasa	2	2	2
Sarkandaugava	1	1	1
Mangaļi	3	3	3
Ziemeļblāzma	3	3	3
P.p.Vecdaugava	3	5	3
Vecāķi	2		2
P.p.Kalngale	3	12	3
P.p.Garciems	4		4
P.p.Garupe	2		2
Carnikava	3		3
P.p.Gauja	2	2	2
Lilaste	5	5	5
P.p.Inčupe/ C.p.Inčupe	6	6	6
P.p.Pabaži	2	5	2
Saulkrasti	3		3
P.p.Ķīšupe	2	8	2
P.p.Zvejniekiems	3		3
Skulte	3		3

Nosaukums	Attālums (km)		
	Pasažieru vilcienu satiksmē	Kravas vilcienu satiksmē	Saimniecības vilcienu un lokomotīves satiksmē
Čiekurkalns – Rīga Krasta 5 km			
Čekurkalns			
C.p.Brasa	2	2	2
C.p.3.km.	1	1	1
Rīga–Krasta	2	2	2
Glūda – Reņģe – Valsts robeža 60 km			
Glūda			
P.p.Krimūnas*	7	29	7
P.p.Auri*	6		6
P.p.Apgulde*	4		4
P.p.Penkule*	5		5
Bēne	7	30	7
P.p.Auce*	11		11
P.p.Vadakste*	13		13
Reņģe	6	1	6
Reņģe–eksp. (Valsts robeža)	1		1
Zasulauks – Bolderāja 9 km			
Zasulauks			
Lāčupe	3	3	3
Bolderāja II parks	3	3	3
Bolderāja I parks	3	3	3
Lāčupe			
Iļģuciems	2	2	2

8. pielikuma turpinājums

Nosaukums	Attālums (km)		
	Pasažieru vilcienu satiksmē	Kravas vilcienu satiksmē	Saimniecības vilcienu un lokomotīves satiksmē
Rīga Preču – Saurieši			9 km
Rīga Preču			
P.p.Acone*	5	9	5
Saurieši	4		4
Jāņavārti			
Rīga Preču	3	3	3
Šķirotava A parks			
Rīga Preču	3	3	3
Zemitāni – Šķirotava			4 km
Zemitāni			
Jāņavārti	4	4	4
Ceļa postenis 191.km. – Ceļa postenis 524.km.			10 km
B.p.191.km.			
C.p.1.km.	1	1	1
P.p.Ļubiste*	4	6	4
C.p.8.km.	2		2
B.p.383.km	3	3	3
C.p.192.km.			
C.p.1.km.	1	1	1

Nosaukums	Attālums (km)		
	Pasažieru vilcienu satiksmē	Kravas vilcienu satiksmē	Saimniecības vilcienu un lokomotīves satiksmē
Pļaviņas – Gulbene			98 km
Pļaviņas			
P.p.Spīgana*	9	19	9
Jaukalsnava	10		10
P.p.Kalnšnava*	6	26	6
P.p.Mārciena	7		7
Madona	13		13
P.p.Cesvaine	14	53	14
P.p.Dzelzava*	8		8
P.p.Degas*	7		7
P.p.Jaungulbene*	7		7
P.p.Elste*	7		7
Gulbene	10		10
Jaunkalsnava – Veseta			14 km
Jaunkalsnava			
Veseta	14	14	14

8. pielikuma turpinājums

Nosaukums	Attālums (km)		
	Pasažieru vilcienu satiksmē	Kravas vilcienu satiksmē	Saimniecības vilcienu un lokomotīves satiksmē
Daugavpils mezgla atzarojumi			
B.p.387.km.			
	3	3	3
Daugavpils Šķirošanas			
Daugavpils D parks			
	1	1	1
Daugavpils Pasažieru			
Daugavpils Pasažieru			
	3	3	3
Daugavpils Šķirošanas			
C.p.5.km.			
	2	2	2
Grīva			
Rēzeknes mezgla atzarojumi			
Rēzekne II parks			
	3	3	3
Rēzekne I parks			
B.p.223.km.			
	3	3	3
Rēzekne I parks			
B.p.Kleperova			
	2	2	2
Rēzekne II parks			

Nosaukums	Attālums (km)		
	Pasažieru vilcienu satiksmē	Kravas vilcienu satiksmē	Saimniecības vilcienu un lokomotīves satiksmē
Gulbene – Alūksne 33 km			
Gulbene			
	4	14	4
P.p.Birze (šaursl.)	2		2
P.p.Pūriņi	4		4
P.p.Stāmeriene	4		4
I.p.Kalniena			
	6	19	6
P.p.Dunduri	1		1
P.p.Paparde	3		3
P.p.Umernieki	4		4
P.p.Vējiņi	5		5
Alūksne			

Piezīmēs:

* – pieturas punkti ir iekonservēti. Pasažieru apkalpošanas uzsākšanai nepieciešams saskaņot to atvēršanu ar LDz Nekustama īpašuma direkcijai.

** C.p.Valka – attālums rēķināms no visām LDz stacijām līdz st. Lugaži + 2 km (plus 2 km). Vagonu padošana tika veikta no Valgas stacijas pusi.