

Valsts akciju sabiedrība  
“LATVIJAS DZELZCEĻŠ”

**Valsts akciju sabiedrības  
“Latvijas dzelzceļš”  
publiskās lietošanas dzelzceļa  
infrastruktūras tīkla pārskats  
2017/2018**

(apstiprināts ar Prezidentu padomes 12.01.2017. lēmumu Nr.PP-2/14,  
ar grozījumiem, kas izdarīti ar Prezidentu padomes 23.02.2017. lēmumu Nr.PP-6/70  
un ar Prezidentu padomes 17.10.2017. lēmumu Nr.PP-29/320)

## **Priekšvārds**

Pamatojoties uz Dzelzceļa likuma 28. pantu un Ministru kabineta 19.04.2016.noteikumiem Nr. 244 "Noteikumi par publiskās lietošanas dzelzceļa infrastruktūras tīkla pārskata saturu", VAS "Latvijas dzelzceļš", kā publiskās lietošanas dzelzceļa infrastruktūras pārvaldītājs, ir sagatavojis VAS "Latvijas dzelzceļš" pārvaldībā esošas publiskās lietošanas dzelzceļa infrastruktūras tīkla pārskatu 2017./2018.gada vilcienu kustības grafika periodam (turpmāk – Tīkla pārskats).

### **Tīkla pārskatā lietotie termini un saīsinājumi:**

**LDz** – valsts akciju sabiedrība "Latvijas dzelzceļš";

**LDz dzelzceļa infrastruktūra** – VAS "Latvijas dzelzceļš" pārvaldībā esošā publiskās lietošanas dzelzceļa infrastruktūra (arī – LDz Tīkls);

**Pārvaldītājs** - publiskās lietošanas dzelzceļa infrastruktūra pārvaldītājs.

### **Dokumenta autortiesības**

Neatkarīgi no izmantojamajiem līdzekļiem šo dokumentu un nevienu tā daļu no šī dokumenta nedrīkst reproducēt, pārraidīt, pārrakstīt, uzglabāt elektroniskā meklēšanas sistēmā vai tulkot kādā citā valodā bez iepriekš saņemtas LDz rakstiskas atļaujas.

### **Preču zīmes**

Visas tekstā izmantotās preču zīmes pieder to īpašniekiem un ir izmantotas tikai kā atsauces:

© VAS LDz, 2017.

## 1. VISPĀRĪGĀ INFORMĀCIJA

### 1.1. Tiesiskais pamatojums. Tīkla pārskata grozījumi.

Tīkla pārskats 2017./2018.gadam apstiprināts ar VAS “Latvijas dzelzceļš” Prezidentu padomes 12.01.2017.gada lēmumu Nr.PP-2/14 (ar grozījumiem, kas izdarīti ar VAS “Latvijas dzelzceļš” Prezidentu padomes 23.02.2017. lēmumu Nr.PP-6/70 un ar VAS “Latvijas dzelzceļš” Prezidentu padomes 17.10.2017.gada lēmumu Nr.PP-29/320).

Tīkla pārskats ir sagatavots, ņemot vērā likumus un citus normatīvos aktus, kas bija spēkā uz 2017.gada 1.janvāri.

Ja pēc Tīkla pārskata apstiprināšanas tiks izdarīti grozījumi tiesību aktos, kas regulē jautājumus, kuri aprakstīti Tīkla pārskatā un groza LDz tiesību/pienākumu apjomu, kā arī citos tiesību aktos, uz ko ir atsauce šajā Tīkla pārskatā, piemērojami attiecīgie tiesību akti. Tīkla pārskats šādā gadījumā saprātīgā termiņš var tikt grozīts.

LDz var grozīt Tīkla pārskatu arī citos pamatotos gadījumos.

*(Ar grozījumiem, kas izdarīti ar Prezidentu padomes 23.02.2017. lēmumu Nr.PP-6/70 un ar Prezidentu padomes 17.10.2017. lēmumu Nr.PP-29/320)*

### 1.2. Atruna

Tīkla pārskatam daļā, kas satur tiesību aktos ietvertā regulējuma kopsavilkumu, ir informatīvs raksturs. Jaudas sadales pieteikuma iesniedzējam ir pienākums iepazīties ar attiecīgajiem tiesību aktiem un sekot līdzi grozījumiem tajos oficiālajā izdevumā „Latvijas Vēstnesis”. Tiesību akti tiek piemēroti attiecīgajā brīdī spēkā esošajā redakcijā.

Tīkla pārskatam daļā, kas satur trešo personu sniegto informāciju vai atsauces uz trešo personu mājas lapām, ir informatīvs raksturs. LDz neuzņemas atbildību par šo lapu un informācijas saturu.

LDz nav atbildīgs par sekām, kas radušās drukas kļūdu vai nepareizas teksta izpratnes dēļ, kā arī neatbild par dzelzceļa infrastruktūras tīkliem, ko nepārvalda LDz un kas nav iekļauti šajā pārskatā.

LDz nav pienākuma īpašā veidā informēt katru Jaudas sadales pieteikuma iesniedzēju par Tīkla pārskata grozījumiem, jo ikviens interesents ar tiem var iepazīties LDz tīmekļa vietnē [www.ldz.lv](http://www.ldz.lv).

### 1.3. Tīkla pārskata periods un teritorija

Tīkla pārskats attiecas uz vilcienu kustības grafika periodu, kurš sākas 2017.gada 10.decembrī un beidzas 2018.gada 8.decembrī.

Tīkla pārskats satur informāciju par plānotajiem pakalpojumiem, kas tiks sniegti LDz dzelzceļa infrastruktūrā Latvijas Republikas teritorijā.

### 1.4. Tīkla pārskata struktūra

Tīkla pārskats ietver:

- informāciju par pārvaldītāju un pārvaldītāja būtisko funkciju veicēju;
- vispārīgu informāciju par Tīkla pārskatu (laika periods, teritorija, struktūras);
- LDz dzelzceļa infrastruktūras raksturojumu;
- LDz infrastruktūras piekļuves nosacījumus;
- pārvadātāja licences un drošības sertifikāta saņemšanas nosacījumus;
- maksas aprēķināšanas un iekasēšanas nosacījumus;
- jaudas sadales noteikumus;
- apkalpes vietas operatoru iesniegto informāciju.

## 2. PĀRVALDĪTĀJS UN PĀRVALDĪTĀJA BŪTISKO FUNKCIJU VEICĒJS

**2.1. Dzelzeļa infrastruktūras pārvaldītājs** – valsts akciju sabiedrība „Latvijas dzelzceļš”, reģistrācijas numurs: 40003032065, juridiskā adrese Gogoļa iela 3, Rīga, Latvija, LV-1547, e-pasta adrese: [info@ldz.lv](mailto:info@ldz.lv).

**Veicamās funkcijas:** pārvalda dzelzeļa infrastruktūru (dzelzeļa infrastruktūras uzturēšana, attīstība), plāno, organizē un uzrauga vilcienu un cita ritošā sastāva kustību pa tā pārvaldījumā esošās dzelzeļa infrastruktūras sliežu ceļiem, kā arī atbild par infrastruktūras kontroles un drošības sistēmu vadību.

**2.2. Dzelzeļa infrastruktūras pārvaldītāja būtisko funkciju veicējs** – akciju sabiedrība “LatRailNet”, reģistrācijas numurs 40103361063, juridiska adrese: Dzirnāvu iela 16, Rīga, Latvija, LV-1010, e-pasta adrese: [latrailnet@ldz.lv](mailto:latrailnet@ldz.lv).

**Veicamās funkcijas:** lēmumu pieņemšana par jaudas sadali, vilcienu ceļu iedalīšanu, tai skaitā gan par piekļuves noteikšanu un novērtēšanu, gan par atsevišķu vilcienu ceļu iedalīšanu, kā arī lēmumu pieņemšana par infrastruktūras maksām, tai skaitā maksas noteikšanu un iekasēšanu.

### 3. LDZ DZELZCEĻA INFRASTRUKTŪRAS RAKSTUROJUMS

#### 3.1. LDZ dzelzceļa infrastruktūras iecirkņi.

LDZ dzelzceļa infrastruktūras iecirkņi, kuri ir reģistrēti Valsts dzelzceļa administrācijas reģistrā saskaņā ar Ministru kabineta 29.12.1998. noteikumiem Nr.489 “Dzelzceļa infrastruktūras (sliežu ceļu) valsts reģistrācijas un uzskaites kārtība”.

Dzelzceļa infrastruktūras Valsts reģistrācijas indekss	Dzelzceļa iecirknis
01	Ventspils – Tukums II
02	Tukums II – Jelgava
03	Jelgava – Krustpils
04	Krustpils – Daugavpils
05	Daugavpils – Indra – Valsts robeža
06	Rīgas pas.– Krustpils
07	Krustpils – Rēzekne
08	Rēzekne – Zilupe – Valsts robeža
09	Valsts robeža – Kārsava – Rēzekne
10	Rēzekne – Daugavpils
11	Daugavpils– Kurcums – Valsts robeža
12	Valsts robeža – Eglaine – Daugavpils
13	Ceļa postenis 524.km – Ceļa postenis 401.km
14	Rīga – Jelgava
15	Jelgava – Liepāja
16	Jelgava – Meitene – Valsts robeža
17	Rīga – Lugaži – Valsts robeža
18	Tornakalns – Tukums II
19	Zemitāni – Skulte
20	Čiekurkalns – Rīga Krasta
21	Glūda – Reņģe – Valsts robeža
22	Zasulauks – Bolderāja
24	Rīga Preču – Saurieši*
25	Zemitāni – Šķirotava
26	Ceļa postenis 191.km – Ceļa postenis 524.km**
27	Pļaviņas – Gulbene
32	Gulbene – Alūksne***
36	Jaunkalsnava – Veseta
37	Daugavpils mezglā atzarojumi
38	Rēzeknes mezglā atzarojumi

\* – atklāts tikai manevru sastāvu kustībai;

\*\* – kustība atklāta ceļa posmā no Ceļa posteņa 191.km. līdz Ceļa posteņu 383.km;

\*\*\* – šaursliežu dzelzceļa iecirknis.

(Ar grozījumiem, kas izdarīti ar Prezidentu padomes 17.10.2017. lēmumu Nr.PP-29/320)

### **3.2. LDZ dzelzceļa infrastruktūras piekļuves nosacījumi.**

#### **3.2.1. LDZ dzelzceļu infrastruktūras tīkla shēma.**

LDZ dzelzceļu tīkla shēma ir uzrādīta Tīkla pārskata 1.pielikumā.

#### **3.2.2. Dzelzceļa iecirkņu caurlaides spēja un kustības intensitātes nosacījumi.**

Dzelzceļa iecirkņu caurlaides spēja un kustības intensitātes nosacījumi ir norādīti Tīkla pārskata 2 pielikumā.

#### **3.2.3. LDZ kustības kontroles un drošības sistēmas.**

LDZ dzelzceļa infrastruktūras tehniskais aprīkojums ar signalizācijas un bloķēšanas sakaru sistēmām, kā arī vilcienu kontroliekārtu izvietojums ir norādīts Tīkla pārskata 3.pielikumā.

#### **3.2.4. LDZ dzelzceļa infrastruktūras staciju, izmaiņas punktu (blokposteņi, ceļa posteņi) un pieturas punktu saraksti.**

Saskaņā ar Dzelzceļa likuma 19. pantu LDZ Tīklā atrodas:

- 137 stacijas, no tām 76 stacijās un 2 kravas punktos pārvadātājiem ir iespējams veikt operācijas ar kravu (kravas pieņemšana un izsniegšana, iekraušana/izkraušana utt), (uzrādītas Tīkla pārskata 5. pielikumā);
- 22 izmaiņas punkti (dzelzceļa blokposteņi un ceļa posteņi) (uzrādītas Tīkla pārskata 6. pielikumā);
- 128 pieturas punkti, no tiem 66 pieturas punkti atvērti pasažieru izkāpšanas un iekāpšanas operāciju veikšanai (uzrādītas Tīkla pārskata 7. pielikumā).

#### **3.2.5. Drošības posteņu saraksts.**

LDZ dzelzceļa infrastruktūras drošības posteņi ir noteikti "Nolikumā par drošības posteņiem" kas apstiprināts ar 19.03.2013. rīkojumu Nr. D-3.1./98-2013 "Par drošības posteņiem" (ar grozījumiem), kurš ir publicēts LDZ tīmekļa vietnē [www.ldz.lv](http://www.ldz.lv), sadaļā "Publiskās lietošanas dzelzceļa infrastruktūras pārvaldītāja normatīvie dokumenti".

#### **3.2.6. LDZ Vagonu tehniskās apkopes punktus saraksts.**

LDZ dzelzceļa infrastruktūrā ir 6 vagonu tehniskās apkopes punkti un tie atrodas stacijās:

Jelgava, Daugavpils, Liepāja, Rēzekne, Šķirotava, Ventspils.

### 3.2.7. Valsts robežkontroles un muitas kontroles stacijas un robežas šķērsošanas vietas.

Valsts robežas šķērsošanas vietas, robežkontroles un muitas kontroles stacijas uz dzelzceļa ir noteiktas saskaņā ar 27.072010. Ministru kabineta noteikumiem Nr.704 "Noteikumi par robežšķērsošanas vietām un tajās veicamajām pārbaudēm", kuri pieejami tīmekļa vietnē [www.likumi.lv](http://www.likumi.lv).

#### **LDZ dzelzceļa infrastruktūrā uz 01.01.2017 atrodas robežšķērsošanas vietas:**

##### 3.2.7.1. uz valsts robežas ar *Krievijas Federāciju*:

- Kārsava;
- Zilupe;
- Rēzeknes preču stacija (tikai attiecībā uz kravas vilcienā pārvietojamām precēm);
- Rīgas dzelzceļa pasažieru stacijas bagāžas nodaļa (tikai attiecībā uz pasažieru vilciena bagāžas vagonā pārvietojamām precēm);

##### 3.2. 7.2. uz valsts robežas ar *Baltkrievijas Republiku*:

- Indra;
- Daugavpils preču stacija (tikai attiecībā uz kravas vilcienā pārvietojamām precēm);
- Rīgas dzelzceļa pasažieru stacijas bagāžas nodaļa (tikai attiecībā uz pasažieru vilciena bagāžas vagonā pārvietojamām precēm)

##### 3.2.7.3. robežšķērsošanas vietas kurās veic *muitas kontroli*:

###### ***Kravas vilcieniem:***

Indra, Kārsava, Zilupe, Daugavpils, Rēzekne preču stacija,

###### ***Pasažieru vilcieniem:***

Indra, Kārsava, Rīga pass., Zilupe

(Ar grozījumiem, kas izdarīti ar Prezidentu padomes 23.02.2017. lēmumu Nr.PP-6/70)

### 3.3. LDZ dzelzceļa infrastruktūras tehniskās ekspluatācijas nosacījumi un ierobežojumi.

#### 3.3.1.Sliežu ceļu platums un gabarīti

Sliežu ceļu platums publiskās lietošanas dzelzceļu tīklā ir 1520 mm.

Sliežu ceļu platums šaursliežu līnijā Gulbene – Alūksne ir 750 mm.

Gabarīti saskaņā ar Latvijas Valsts standartu LVS 282:2015 "Dzelzceļa būvju tuvinājuma un ritošā sastāva gabarīti".

(Ar grozījumiem, kas izdarīti ar Prezidentu padomes 17.10.2017. lēmumu Nr.PP-29/320)

#### 3.3.2. Ass slodze

Pieļaujamā ass slodze publiskās lietošanas dzelzceļu tīklā ir 25,0 t.

#### 3.3.3.Ceļa slīpumi

1.kategorijas sliežu ceļos maksimālais slīpums ir – 8,4 mm/m (līnijā Daugavpils–Indra);

- 2.kategorijas sliežu ceļos maksimālais slīpums ir – 9,9 mm/m (līnijā Zemitāni–Skulte);  
 3.kategorijas sliežu ceļos maksimālais slīpums ir – 12,6 mm/m (līnijā Gulbene–Pļaviņas).

### 3.3.4. Vilcienu kustības ātrumi un pamatprasības ritošajam sastāvam.

Saskaņā ar 03.08.2010. Ministru kabineta noteikumiem Nr.724 “Dzelzceļa tehniskās ekspluatācijas noteikumi” vilcienu kustības pieļaujamais ātrums LDZ dzelzceļa infrastruktūrā pasažieru vilcieniem ir 120 km/h, kravu vilcieniem – līdz 90 km/h.

LDZ dzelzceļa infrastruktūras vilcienu kustības ātruma ierobežojumi un īpatnības ir noteikti saskaņā ar 10.06.2015. rīkojumu Nr.D–1.14./117–2015 “Par vilcienu kustības ātrumu noteikšanu” (ar grozījumiem), tajā skaitā:

- rīkojuma 1.pielikumā – Vilcienu kustības pieļaujamie ātrumi LDZ infrastruktūras galvenajos un pieņemšanas–nosūtīšanas ceļos;
- rīkojuma 2.pielikumā – Piepilsētas elektrovilcienu maksimālā pieļaujamā kustības ātruma saraksts pa galvenajiem un stacijas ceļiem;
- rīkojuma 3.pielikumā – Sešas un astoņas pusvagonu un cisternu caurlaides kārtība dzelzceļa iecirkņos un stacijās;
- rīkojuma 4.pielikumā - LDZ infrastruktūrā apgrozībā esošo vilces līdzekļu saraksts;
- rīkojuma 5.pielikumā – Staciju saraksts ar pārbrauktuvēm, kuras ierīkotas stacijas galā kopsavienojumā vai attālināšanās iecirknī un kuras vilces līdzekļa vadītājam (mašīnistam) jāšķērso ar ātrumu līdz 20 km/h ar gatavību apstāties pirms iespējama šķēršļa, ja vilciena pieņemšanai vai nosūtīšana, notiek degot aizliedzošam signālam ieejas (maršruta) vai izejas luksoforā;
- rīkojuma 6.pielikumā – Infrastruktūras objektu saraksts, pa kurām ir ierobežots kustības ātrums dīzeļlokomotīvēm 2TE10, 2TE116;
- rīkojuma 7.pielikumā – Pieļaujamie kustības ātrumi un pamatprasības, kuras jāievēro transportējot pašgājēju tipa ceļa mašīnas;
- rīkojuma 8.pielikumā – Pieļaujamie kustības ātrumi un pamatprasības, kuras jāievēro transportējot nepašgājēju tipa ceļa mašīnas un specīalo ritošo sastāvu.

Rīkojums ir izvietots LDZ tīmekļa vietnē [www.ldz.lv](http://www.ldz.lv). sadaļā “Publiskās lietošanas dzelzceļa infrastruktūras pārvaldītāja normatīvie dokumenti”

### 3.3.5. Elektrificētās līnijas

LDZ dzelzceļa infrastruktūrā ir šādi elektrificēti iecirkņi:

- Rīgas Pasažieru stacija– Jelgava;
- Torņakalns – Tukums II;
- Rīgas Pasažieru stacija–Zemitāni– Skulte;
- Rīgas Pasažieru stacija– Aizkraukle;
- Zemitāni – Šķirotava.

Elektrificēto līniju līdzstrāvas spriegums ir 3,3 kV.

(Ar grozījumiem, kas izdarīti ar Prezidentu padomes 17.10.2017. lēmumu Nr.PP-29/320)

### 3.3.6. Vilcienu maksimālais garums un svars

Vilcienu garuma un svara normas ir uzradīts Tikla pārskata 4.pielikumā.



### 3.3.7. Attālumi starp LDZ infrastruktūras uzskaites objektiem.

Attālumi starp LDZ infrastruktūras uzskaites objektiem norādīti 8.pielikumā.

### 3.4. LDz normatīvā un operatīva rakstura dokumenti

LDz normatīvā un operatīva rakstura dokumenti, kas izdoti, pamatojoties uz Dzelzceļa likuma 5.panta 2.<sup>1</sup>.daļu un to grozījumi, tiek publicēti LDz tīmekļa vietnē [www.ldz.lv](http://www.ldz.lv).

## 4. PĀRVADĀTĀJA LICENCES UN DROŠĪBAS SERTIFIKĀTA SAŅEMŠANAS NOSACĪJUMI

Lai iegūtu tiesības izmantot publiskās lietošanas dzelzceļa infrastruktūru, komercsabiedrībai jāsaņem pārvadātāja licence un drošības sertifikāts.

Pārvadātāja licences un drošības sertifikāta saņemšanas nosacījumus nosaka Dzelzceļa likums (spēkā esošā redakcija pieejama <http://likumi.lv/>) un uz tā pamata izdotie tiesību akti:

- Ministru Kabineta 16.08.2016. noteikumi Nr.588 “Dzelzceļa pārvadātāju licencēšanas noteikumi” (spēkā esošā redakcija pieejama <http://likumi.lv/>);
- MK 10.03.2008. noteikumi Nr.168 „Noteikumi par drošības sertifikāta A daļas un B daļas izsniegšanas, apturēšanas un anulēšanas kārtību un kritērijiem” (spēkā esošā redakcija pieejama <http://likumi.lv/>);
- Eiropas Komisijas 13.06.2007. Regula Nr.653/2007 par vienota Eiropas parauga izmantošanu drošības sertifikātiem un pieteikuma dokumentiem (spēkā esošā redakcija pieejama <http://eur-lex.europa.eu/eli/reg/2007/653/oj>).

## 5. PĀRVALDĪTĀJA BŪTISKO FUNKCIJU VEICĒJA INFORMĀCIJA

5.1. Šobrīd spēkā esošais maksas apmērs par piekļuvi LDz dzelzceļa infrastruktūrai ir pieejams tīmekļa vietnē [www.lrn.lv](http://www.lrn.lv).

5.2. Publiskās lietošanas dzelzceļa infrastruktūras pārvaldītāja būtisko funkciju veicējs AS "LatRailNet" 2017.gada 30.jūnijā ir pieņēmusi šādus valdes lēmumus:

- 1) Nr.JALP-1.3/05-2017 (prot. Nr.JALP-1.2/31-2017) "Par maksas aprēķināšanas shēmas apstiprināšanu";
- 2) Nr.JALP-1.3/06-2017 (prot. Nr.JALP-1.2/32-2017) "Par maksas iekasēšanas shēmas apstiprināšanu";
- 3) Nr.JALP-1.3/07-2017 (prot. Nr.JALP-1.2/33-2017) "Par publiskās lietošanas dzelzceļa infrastruktūras tīkla darbības uzlabošanas shēmas apstiprināšanu".

Maksas aprēķināšanas shēma ir pieejama šeit:

[http://www.lrn.lv/wp-content/uploads/2017/06/LRN\\_APR\\_SHEMA\\_30\\_06\\_2017.pdf](http://www.lrn.lv/wp-content/uploads/2017/06/LRN_APR_SHEMA_30_06_2017.pdf)

Maksas iekasēšanas shēma ir pieejama šeit:

[http://www.lrn.lv/wp-content/uploads/2017/06/LRN\\_IEKAS\\_SHEMA\\_30\\_06\\_2017.pdf](http://www.lrn.lv/wp-content/uploads/2017/06/LRN_IEKAS_SHEMA_30_06_2017.pdf)

Publiskās lietošanas dzelzceļa infrastruktūras tīkla darbības uzlabošanas shēma ir pieejama šeit:

[http://www.lrn.lv/wp-content/uploads/2017/06/LRN\\_TKL\\_DRB\\_UZL\\_SHEMA\\_30\\_06\\_2017.pdf](http://www.lrn.lv/wp-content/uploads/2017/06/LRN_TKL_DRB_UZL_SHEMA_30_06_2017.pdf)

Dzelzceļa infrastruktūras pārvaldītāja būtisko funkciju veicēja 2017.gada 30.jūnija valdes lēmums Nr.JALP-1.3/04-2017 "Par Komisijas 2015.gada 12.jūnija īstenošanas regulas (ES) 2015/909 par kārtību, kā aprēķināt izmaksas, kas tieši radušās, sniedzot vilcienu satiksmes pakalpojumus, piemērošanu" pieejams tīmekļa vietnē <http://www.lrn.lv/ek-regula-909-piemorosana/>

Dzelzceļa infrastruktūras pārvaldītāja būtisko funkciju veicēja 2016.gada 10.marta valdes lēmums Nr.JALP-1.3/01-2016 "Par Komisijas 2015.gada 12.jūnija īstenošanas regulas (ES) 2015/909 par kārtību, kā aprēķināt izmaksas, kas tieši radušās, sniedzot vilcienu satiksmes pakalpojumus, piemērošanu" pieejams tīmekļa vietnē <http://www.lrn.lv/lemums-par-pakapenisku-regulas-prasibu-piemerosanu/>

Publiskās lietošanas dzelzceļa infrastruktūras pārvaldītāja būtisko funkciju veicējs AS "LatRailNet" 2017.gada 29.septembrī ir apstiprinājusi (prot.Nr.JALP-1.2/39-2017) AS "LatRailNet" 2017.gada 30.jūnija noteikumu Nr.JALP-7.6/03-2017 "Publiskās lietošanas dzelzceļa infrastruktūras tīkla darbības uzlabošanas shēmas" un AS "LatRailNet" 2017.gada 30.jūnija noteikumu Nr.JALP-7.6/01-2017 "Maksas aprēķināšanas shēmas XI nodaļas" grozījumus, kuri pieejami šeit: [http://www.lrn.lv/wp-content/uploads/2017/09/LRN\\_APR\\_SHEMA\\_GROZ\\_29\\_09\\_2017.pdf](http://www.lrn.lv/wp-content/uploads/2017/09/LRN_APR_SHEMA_GROZ_29_09_2017.pdf)

[http://www.lrn.lv/wp-content/uploads/2017/09/LRN\\_TKL\\_DRB\\_UZL\\_SHEMA\\_GROZ\\_29\\_09\\_2017.pdf](http://www.lrn.lv/wp-content/uploads/2017/09/LRN_TKL_DRB_UZL_SHEMA_GROZ_29_09_2017.pdf) .

*(Ar grozījumiem, kas izdarīti ar Prezidentu padomes 17.10.2017. lēmumu Nr.PP-29/320)*

5.3. Dzelzceļa pārvadājumu tirgus segmentu saraksts, kurā piemēro uzcenojumus, ir iekļauts infrastruktūras Maksas aprēķināšanas shēmā.

*(Ar grozījumiem, kas izdarīti ar Prezidentu padomes 17.10.2017. lēmumu Nr.PP-29/320)*

5.4. Informācija par izmaiņām noteiktajā infrastruktūras maksas apmērā, ja izmaiņas tiks veiktas atbilstoši ar Sabiedrisko pakalpojumu regulēšanas komisijas 2011.gada 21.septembra lēmumu Nr.1/21 apstiprinātās "Metodika maksas aprēķināšanai par publiskās lietošanas dzelzceļa infrastruktūras izmantošanu pārvadājumiem" noteikumiem vai citiem spēkā esošajiem tiesību aktiem, pēc infrastruktūras pārvaldītāja būtisko funkciju veicēja atbilstoša lēmuma pieņemšanas par jaunas infrastruktūras maksas noteikšanu, būs pieejama tīmekļa vietnē [www.lrn.lv](http://www.lrn.lv).

5.5. Jaudas sadales procedūras un ar tām saistītie termiņi noteikti Dzelzceļa likumā 27.pantā, Ministru kabineta 2016.gada 15.jūlija noteikumos Nr.472 "Publiskās lietošanas dzelzceļa infrastruktūras jaudas sadales noteikumi" (turpmāk – Jaudas noteikumi) un pārvaldītāja būtisko funkciju veicēja izstrādātajā un spēkā esošajā Infrastruktūras jaudas sadales shēmā (turpmāk – Jaudas shēma), kas pieejama tīmekļa vietnē [http://www.lrn.lv/wp-content/uploads/2016/09/LRN\\_JS\\_SHEMA.pdf](http://www.lrn.lv/wp-content/uploads/2016/09/LRN_JS_SHEMA.pdf).

Pieejamās infrastruktūras jaudas raksturlielumi un ierobežojumi atbilst dzelzceļa infrastruktūras pārvaldītāja iesniegtajai informācijai (**tajā skaitā, Tīkla pārskata 3.nodaļā norādītajai**), izstrādājot infrastruktūras jaudas sadales plānu spēkā esošajam periodam.

*(Ar grozījumiem, kas izdarīti ar Prezidentu padomes 23.02.2017. lēmumu Nr.PP-6/70)*

5.6. Kritēriji, ko pielieto infrastruktūras jaudas sadales procesā:

5.6.1. procedūras saskaņā ar kurām pieteikuma iesniedzējs var pieprasīt infrastruktūras jaudu ir noteiktas Jaudas noteikumu 2.nodaļā un Jaudas shēmas 2.nodaļā;

5.6.2. pieteikuma iesniedzējiem piemērojamās prasības noteiktas, tajā skaitā prasības, lai nodrošinātu infrastruktūras pārvaldītājam pamatoti gaidāmos ieņēmumus nākotnē noteiktas Dzelzceļa likuma 27.panta ceturtajā daļā, kā arī Jaudas noteikumos un Jaudas shēmā;

5.6.3. pieprasījumu iesniegšanas un infrastruktūras jaudas sadales laika grafiks un procedūras, kuras ievēro, pieprasot informāciju par vilcienu kustības gada grafika plānošanu noteiktas Dzelzceļa likuma 27.pantā, Jaudas noteikumu 5.nodaļā un Jaudas shēmas 3. un 6.nodaļā;

5.6.4. principi, kas reglamentē koordinēšanas procesu un domstarpību izšķiršanas sistēmu noteikti Jaudas noteikumu 3.nodaļā un Jaudas shēmas 2. un 7.nodaļā;

5.6.5. kārtība, kādā rīkojas, un kritēriji, kurus izmanto, ja infrastruktūra ir pārslogota noteikta Jaudas noteikumu 4.nodaļā un Jaudas shēmas 2., 4. un 5.nodaļā;

5.6.6. informācija par infrastruktūras izmantošanas ierobežojumiem atbilst infrastruktūras pārvaldītāja iesniegtajai informācijai (**tajā skaitā, Tīkla pārskata 3.nodaļā norādītajai**), izstrādājot infrastruktūras jaudas sadales plānu spēkā esošajam periodam;

5.6.7. nosacījumi, ar kādiem tiek ņemta vērā infrastruktūras iepriekšējā noslogotība, nosakot jaudas sadales prioritātes noteikti Dzelzceļa likuma 27.panta trešajā daļā, Jaudas noteikumu 2. un 5.nodaļā un Jaudas shēmas 2.nodaļā.

(Ar grozījumiem, kas izdarīti ar Prezidentu padomes 23.02.2017. lēmumu Nr.PP-6/70)

5.7. Pasākumi, kas veikti, lai nodrošinātu pienācīgu attieksmi pret kravas pārvadājumiem, starptautiskiem pārvadājumiem un pēc vilcienu kustības gada grafika izstrādāšanas pieejamās neizmantotās infrastruktūras jaudas pieprasījumiem noteikti Jaudas noteikumu 5.nodaļā un Jaudas shēmas 1. un 2.nodaļā.

5.8. Infrastruktūras jaudas pieprasījuma veidlapa pieejama Jaudas shēmas 1.pielikumā.

5.9. Starptautisko vilcienu ceļu sadales procedūra noteikta Jaudas noteikumu 6.nodaļā un Jaudas shēmas 1., 2. un 3.nodaļā.

5.10. Šobrīd specializētās infrastruktūras statuss, kas ir paredzēts Dzelzceļa likuma 27<sup>3</sup>. pantā un Jaudas noteikumos, nav piešķirts.

5.11. Kritēriji, saskaņā ar kuriem konstatē, ka vilcienu ceļi netiek izmantoti, ir noteikti Dzelzceļa likuma 12.panta piektajā daļā, Jaudas noteikumu 7.nodaļā un Jaudas shēmas 4.nodaļā.

5.12. Domstarpību izšķiršanas un sūdzību izskatīšanas procedūras saistībā ar jautājumiem par piekļuvi infrastruktūrai un pakalpojumiem atbilstoši Jaudas noteikumu 25.punktam ietvertas Jaudas shēmas 7.nodaļā.

## **6. APKALPES VIETAS OPERATORU INFORMĀCIJA**

### **6.1. Informācija par apkalpes vietas operatoru.**

LDZ reģistrācijas numurs un juridiskā adrese ir norādīti Tīkla pārskata 2.1. punktā.

### **6.2. Apkalpes vietas, kuru operators ir LDZ.**

Apkalpes vietās LDZ sniedz sekojošus pakalpojumus:

- kravas vagonu tehniskā apkope;
- kravas vagonu apstrāde.

Informācija par LDZ pakalpojumu “kravas vagonu tehniskā apkope” un “kravas vagonu apstrāde” sniegšanas noteikumiem un vietām ir pieejama LDZ tīmekļa vietnē [www.ldz.lv](http://www.ldz.lv) sadaļā “Biznesam. Kravas vagoni”

### 6.3. Citas apkalpes vietas, kas savienotas ar LDz dzelzceļa infrastruktūru.

No apkalpes vietu operatoriem saņemta šāda informācija par apkalpes vietām.

6.3.1. **Apkalpes vietas operators** - *Akciju sabiedrība „Pasažieru vilciens”, reģistrācijas numurs: 40003567907, juridiskā adrese: Turgeņeva iela 14, Rīga, Latvija, LV-1050, e-pasta adrese: [pv@pv.ldz.lv](mailto:pv@pv.ldz.lv).*

Akciju sabiedrības „Pasažieru vilciens” (turpmāk tekstā – PV) mājas lapā [www.pv.lv](http://www.pv.lv) sadaļā “Informācija pasažierim” izveidota apakšsadaļa “Starptautisko biļešu tirdzniecība”. Šajā sadaļā izvietota informācija, ka PV piedāvā pārvadātājam nodrošināt biļešu tirdzniecību stacija Daugavpils 1 kasē un Rēzekne 2 kasēs (apkalpes vietās), kurās iespējams iegādāties braukšanas dokumentus starptautiskajiem pasažieru pārvadājumiem, kā arī saņemt naudu par neizmantotām biļetēm vienam braucienam un bagāžas biļetēm.

Ar visu sadaļā publicēto informāciju var iepazīties šajā mājas lapas adresē: <http://www.pv.lv/lv/informacija-pasazieriem/starptautisko-bilesu-tirdznieciba/>.”

6.3.2. **Apkalpes vietas operators** - *Sabiedrība ar ierobežotu atbildību „PortRailTrans”, reģistrācijas numurs: 40103957792, juridiskā adrese: Eksporta iela 15 k-1, Rīga, Latvija, LV-1045, e-pasta adrese: [info@portrailtrans.lv](mailto:info@portrailtrans.lv).*

Apkalpes vieta ir dzelzceļa infrastruktūra, kas Dzelzceļa infrastruktūras (sliežu ceļu) reģistrā reģistrēta ar Valsts reģistrācijas indeksu 487 (turpmāk – Dzelzceļa infrastruktūras).

Saskaņā ar Dzelzceļa likuma 5.panta 3.daļu, šī Dzelzceļa infrastruktūra lietošanas, par tajā sniegtajiem pakalpojumiem noteiktās maksas un slēgšanas nosacījumu ziņā, pielīdzināma apkalpes vietai un dzelzceļa infrastruktūras pārvaldītājam ir pienākumi, kādi noteikti apkalpes vietas operatoram, un tiek piemēroti Dzelzceļa likuma 5.<sup>1</sup>, 11.<sup>2</sup> panta, 12.<sup>1</sup> panta otrās, trešās un ceturtās daļas un 12.<sup>2</sup> panta noteikumi.

Informācija atbilstoši MK noteikumu Nr. 244 5.6.3. apakšpunktam par nosacījumiem attiecībā uz piekļuvi Dzelzceļa infrastruktūrai, un attiecībā uz pakalpojumu sniegšanu Dzelzceļa infrastruktūrā, kā arī informācija par pakalpojumu maksu ir pieejama elektroniskā formātā bez maksas interneta vietnē <http://www.rto.lv/lv/pakalpojumi/infrastruktura/portrailtrans/>.”

6.3.3. **Apkalpes vietas operators** - *Sabiedrība ar ierobežotu atbildību “LDz ritošā sastāva serviss”, reģistrācijas numurs 40003788351, juridiskā adrese: Gogoļa iela 3, Rīga, Latvija, LV-1050, e-pasta adrese [ldz\\_rss@ldz.lv](mailto:ldz_rss@ldz.lv).*

Apkalpes vietā – tiek sniegti šādi pakalpojumi: dīzeļlokomotīvu tehniskās apkope, lokomotīvu rezerves bāzes uzturēšana un dīzeļlokomotīvu ekipēšana.

Pamatojoties uz Dzelzceļa likuma 12.<sup>1</sup> panta otrajā daļā un atbilstoši MK noteikumu Nr.244 “Noteikumi par publiskās lietošanas dzelzceļa infrastruktūras tīkla pārskata saturu” 5.6.3. apakšpunktam informācija par pakalpojumiem ir pieejama interneta mājaslapā <http://rss.ldz.lv>.

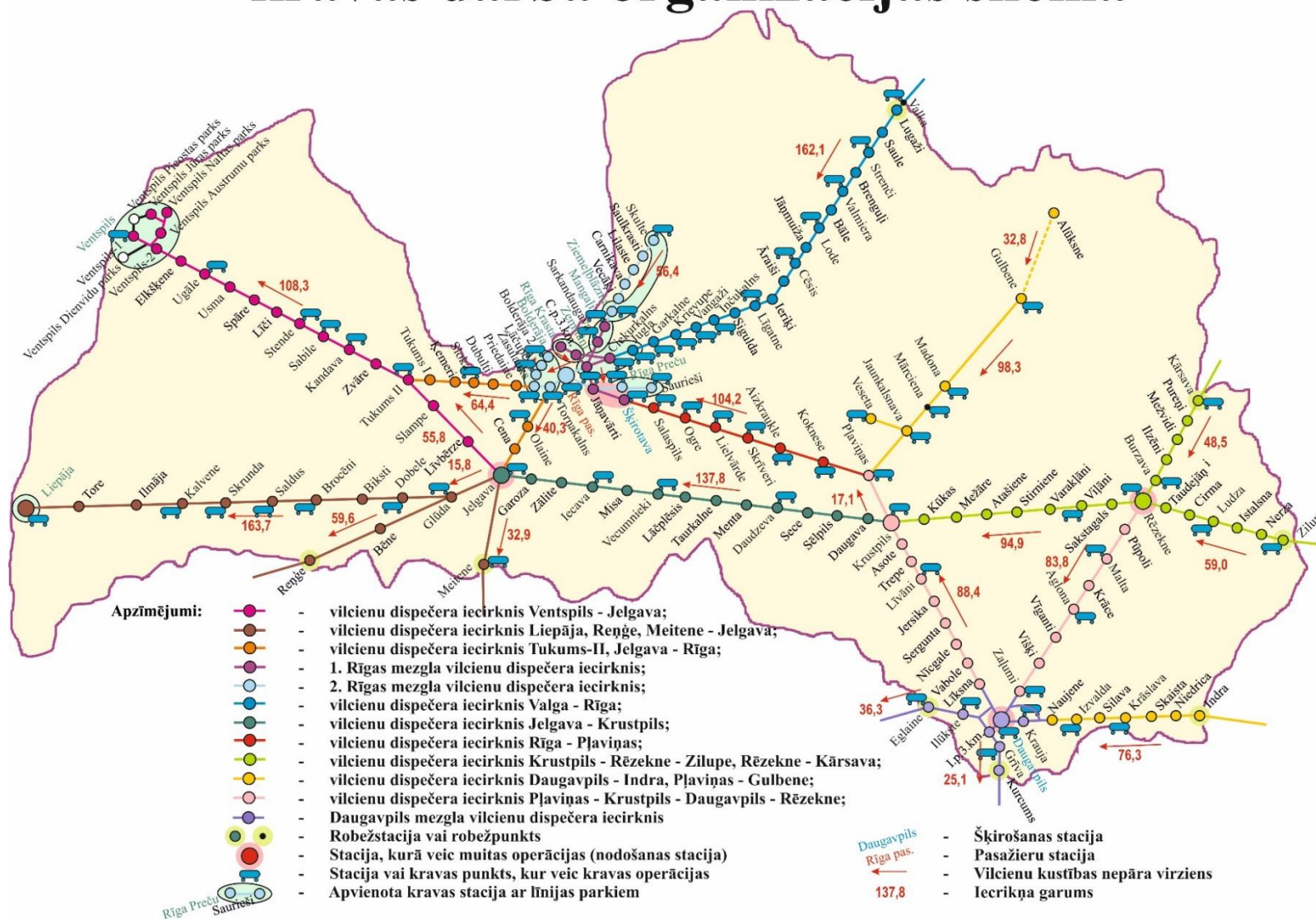
(Ar grozījumiem, kas izdarīti ar Prezidentu padomes 17.10.2017. lēmumu Nr.PP-29/320)

## 7. LĪGUMA PARAUGS PAMATA VIENOŠANĀS NOSLĒGŠANAI STARP INFRASTRUKTŪRAS PĀRVALDĪTĀJA BŪTISKO FUNKCIJU VEICĒJU, KĀ ARĪ INFRASTRUKTŪRAS PĀRVALDĪTĀJU, JA TIEK SKARTA TĀ DARBĪBAS JOMA, UN PIETEIKUMA IESNIEDZĒJU

Nav iekļauts, jo būtisko funkciju veicējs nepiedāvā šādas vienošanās noslēgšanu. Atsevišķas vienošanās ierosinājums un šādas vienošanās slēgšanas nepieciešamība tiks izskatīta tiesību aktus noteiktā kārtībā.

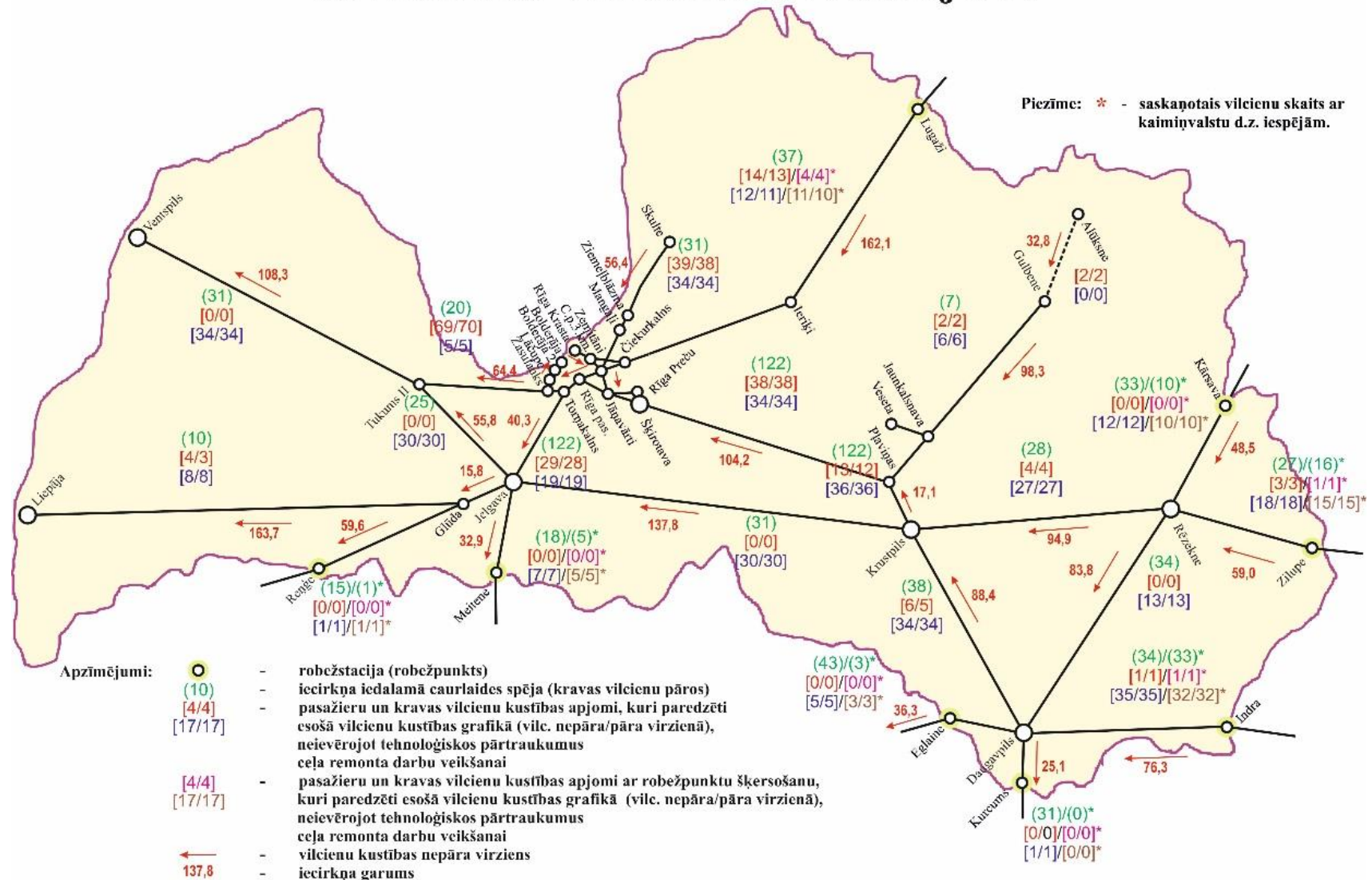
*(Ar grozījumiem, kas izdarīti ar Prezidentu padomes 23.02.2017. lēmumu Nr.PP-6/70)*

# Latvijas dzelzceļa vilcienu kustības un kravas darba organizācijas shēma



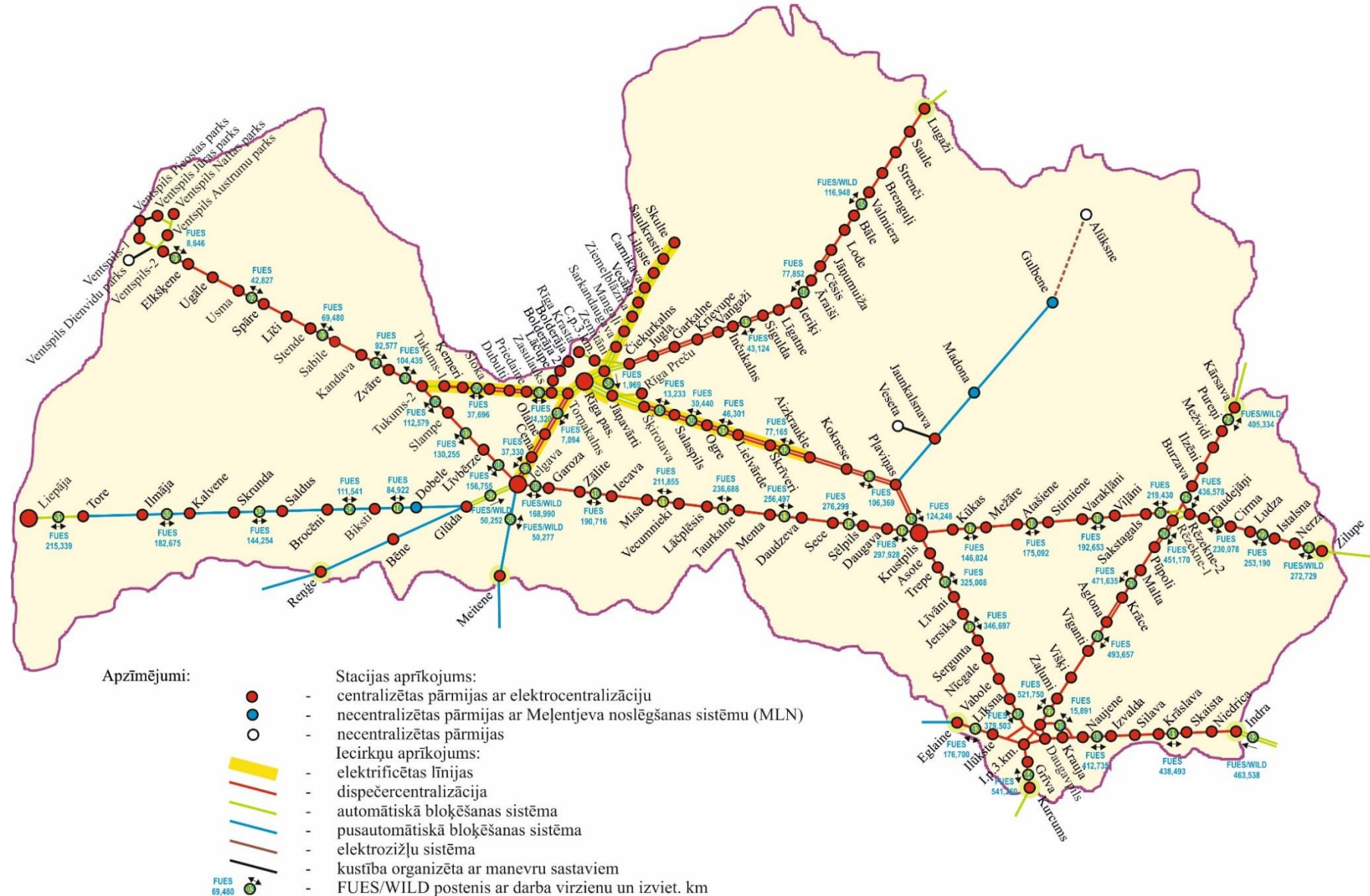
(Ar grozījumiem, kas izdarīti ar Prezidentu padomes 23.02.2017. lēmumu Nr.PP-6/70)

# Dzelzceļa iecirkņu iedalāma caurlaides spēja un kustības intensitātes nosacījumi



(Ar grozījumiem, kas izdarīti ar Prezidentu padomes 23.02.2017. lēmumu Nr.PP-6/70)

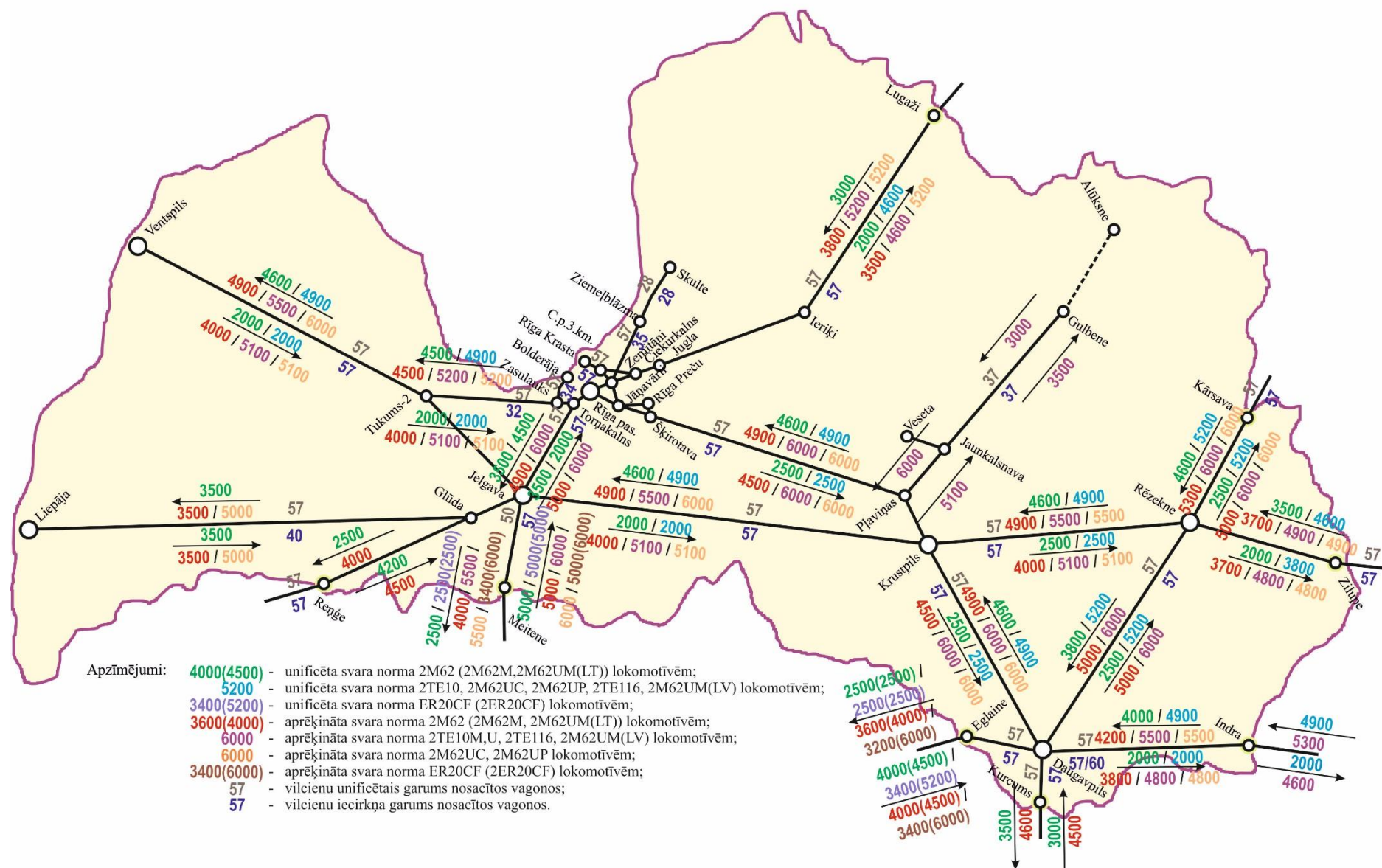
# Latvijas dzelzceļa iecirkņu aprīkojums



(Ar grozījumiem, kas izdarīti ar Prezidentu padomes 23.02.2017. lēmumu Nr.PP-6/70)



# Latvijas dzelzceļa kravas vilcienu svara un garuma normas



(Ar grozījumiem, kas izdarīti ar Prezidentu padomes 23.02.2017. lēmumu Nr.PP-6/70)

**DZELZCEĻA STACIJU SARAKSTS**

1. Aglona
2. Aizkraukle
3. Alūksne
4. Āraiši
5. Atašiene
6. Bāle
7. Bēne
8. Biksti
9. Bolderāja (ar Bolderāja I, Bolderāja II parkiem)
10. Brenguļi
11. Brocēni
12. Burzava
13. Carnikava
14. Cena
15. Cēsis
16. Čiekurkalns
17. Cirma
18. Daudzeva
19. Daugava
20. Daugavpils (ar Daugavpils Pasažieru, Daugavpils D parks, Daugavpils Šķirošanas parkiem)
21. Dobeles
22. Dubulti
23. Eglaine
24. Elkšņene
25. Garkalne
26. Garoza
27. Glūda
28. Grīva
29. Gulbene
30. Iecava
31. Ieriķi
32. Iļģuciems
33. Ilmāja
34. Ilūkste
35. Ilzēni
36. Inčukalns
37. Indra
38. Istalsna
39. Izvalda
40. Jaunkalsnava

41. Jelgava (ar Jelgava II parku)
42. Jersika
43. Jugla
44. Kalvene
45. Kandava
46. Kārsava
47. Ķemeri
48. Koknese
49. Krāslava
50. Krauja
51. Krievupe
52. Krustpils
53. Kūkas
54. Kurcums
55. Lāčplēsis
56. Lāčupe
57. Līči
58. Lielvārde
59. Liepāja
60. Līgatne
61. Līksna
62. Lilaste
63. Līvāni
64. Līvbērze
65. Lode
66. Ludza
67. Lugaži
68. Madona
69. Malta
70. Mangaļi
71. Meitene
72. Menta
73. Mežāre
74. Mežvidi
75. Misa
76. Naujene
77. Nerza
78. Nīcgale
79. Niedrīca
80. Ogre
81. Olaine
82. Pļaviņas
83. Priedaine
84. Purenī
85. Reņģe

86. Rēzekne (ar Rēzekne I, Rēzekne II, Rēzekne II A parkiem)
87. Rīga Krasta
88. Rīga Pasažieru (ar Torņakalns, Vagonu parks parkiem)
89. Rīga Preču
90. Sabile
91. Sakstagals
92. Salaspils
93. Saldus
94. Sarkandaugava
95. Saule
96. Saulkrasti
97. Saurieši
98. Sece
99. Sēlpils
100. Sigulda
101. Silava
102. Skaista
103. Šķirotava (ar A, C un Jāņavārti parkiem)
104. Skrīveri
105. Skrunda
106. Skulte
107. Slampe
108. Sloka
109. Spāre
110. Stende
111. Stirniene
112. Strenči
113. Taudejāņi
114. Taurkalne
115. Tore
116. Trepe
117. Tukums I
118. Tukums II
119. Ugāle
120. Usma
121. Vabole
122. Valmiera
123. Vangaži
124. Varakļāni
125. Vecāķi
126. Vecumnieki
127. Ventspils (ar Ventspils I, Ventspils II, Ventspils Austrumu, Ventspils Naftas, Ventspils Jūras parkiem)
128. Veseta

129. Vīganti
130. Viļāni
131. Višķi
132. Zālīte
133. Zaļumi
134. Zaslauks
135. Zemitāni
136. Ziemeļblazma
137. Zilupe
138. Zvāre

*(Ar grozījumiem, kas izdarīti ar Prezidentu padomes 17.10.2017. lēmumu Nr.PP-29/320)*

**DZELZCEĻA IZMAIŅAS PUNKTU (DZELZCEĻA BLOKPOSTEŅU UN  
CEĻA POSTEŅU) SARAKSTS**

1. C.p.191.km.
2. B.p.223.km.
3. C.p.383.km
4. C.p.387.km.
5. C.p.401.km.
6. C.p.524.km.
7. B.p.8.km.
8. C.p.Kleperova
9. C.p.1.km.
10. C.p.14.km.
11. C.p.192.km.
12. C.p.3.km.
13. C.p.5.km.
14. C.p.8.km.
15. C.p.Inčupe
16. C.p.Krāce
17. C.p.Pūpoli
18. C.p.Valka
19. I.p.3.km.
20. I.p.Asote
21. I.p.Kalniena
22. I.p.Sergunta

*(Ar grozījumiem, kas izdarīti ar Prezidentu padomes 17.10.2017. lēmumu Nr.PP-29/320)*

**DZELZCEĻA PIETURAS PUNKTU SARAKSTS**

1. P.p.210.km.\*
2. P.p.256.km.\*
3. P.p.50.km.\*
4. P.p.525.km.\*
5. P.p.7.km.\*
6. P.p.Acone\*
7. P.p.Airīte\*
8. P.p.Alotene
9. P.p.Apgulde\*
10. P.p.Apsāni\*
11. P.p.Apšupe\*
12. P.p.Ārdava\*
13. P.p.Asari
14. P.p.Atgāzene
15. P.p.Auce\*
16. P.p.Auri\*
17. P.p.BA Turība
18. P.p.Babīte
19. P.p.Baloži
20. P.p.Baltezers
21. P.p.Bērzupe\*
22. P.p.Birze (šaursl.)
23. P.p.Birze\*
24. P.p.Blīdene\*
25. P.p.Brakšķi\*
26. P.p.Brasa
27. P.p.Brieži\*
28. P.p.Briģi
29. P.p.Bulduri
30. P.p.Cesvaine
31. P.p.Ciemupe
32. P.p.Cukurfabrika
33. P.p.Dalbe
34. P.p.Dārziņi
35. P.p.Daugmale
36. P.p.Degas\*
37. P.p.Dendrārijs
38. P.p.Depo
39. P.p.Dimzas\*
40. P.p.Dole
41. P.p.Dorupe\*
42. P.p.Dunduri (šaursl.)

43. P.p.Durbe\*
44. P.p.Dzelzava\*
45. P.p.Dzintari
46. P.p.Džūkste\*
47. P.p.Egļupe
48. P.p.Elste\*
49. P.p.Gaisma
50. P.p.Garciems
51. P.p.Gardene\*
52. P.p.Garupe
53. P.p.Gauja
54. P.p.Goba\*
55. P.p.Ikšķile
56. P.p.Imanta
57. P.p.Jaundubulti
58. P.p.Jaungulbene\*
59. P.p.Jaunogre
60. P.p.Jaunolaine
61. P.p.Josta\*
62. P.p.Jumprava
63. P.p.Kaibala
64. P.p.Kalngale
65. P.p.Kalnsnava\*
66. P.p.Ķegums
67. P.p.Ķīšupe
68. P.p.Krimūnas\*
69. P.p.Kūdra
70. P.p.Kūdraine\*
71. P.p.Lāči\*
72. P.p.Lašupe\*
73. P.p.Lielupe
74. P.p.Līgciems\*
75. P.p.Ļubiste\*
76. P.p.Lutriņi\*
77. P.p.Majori
78. P.p.Malnava\*
79. P.p.Mārciena
80. P.p.Mazeleja\*
81. P.p.Medupe\*
82. P.p.Melluži
83. P.p.Melturi
84. P.p.Mežciems\*
85. P.p.Milzkalne
86. P.p.Muldakmens
87. P.p.Ozolnieki



88. P.p.Ozolsala
89. P.p.Pabaži
90. P.p.Padone\*
91. P.p. Paparde (šaursl.)
92. P.p.Pārogre
93. P.p.Penkule\*
94. P.p.Platone\*
95. P.p.Praviņi\*
96. P.p.Pumpuri
97. P.p.Pūre\*
98. P.p.Pūriņi
99. P.p.Putāni\*
100. P.p.Puze\*
101. P.p.Robežnieki\*
102. P.p.Rudbārži\*
103. P.p.Rumbula
104. P.p.Ruži\*
105. P.p.Saulkalne
106. P.p.Seda
107. P.p.Sieksāte\*
108. P.p.Silciems
109. P.p.Smārde
110. P.p.Spīgana\*
111. P.p.Staburags\*
112. P.p. Stāmeriene (šaursl.)
113. P.p.Sventa\*
114. P.p.Tadaiķi\*
115. P.p.Tīraine
116. P.p.Umernieki (šaursl.)
117. P.p.Vadakste\*
118. P.p.Vagonu parks
119. P.p.Vainava\*
120. P.p.Vaivari
121. P.p.Vecdaugava
122. P.p. Vējiņi (šaursl.)
123. P.p.Vēžukrogs\*
124. P.p.Viesturi\*
125. P.p.Zalvezers\*
126. P.p.Zīlāni\*
127. P.p.Zolitūde
128. P.p.Zvejniekiems

Piezīmēs: \* – pieturas punkti ir iekonservēti.

## ATTĀLUMI STARP LDZ INFRASTRUKTŪRAS UZSKAITES OBJEKTIEM

Nosaukums	Attālums (km)		
	Pasažieru vilcienu satiksmē	Kravas vilcienu satiksmē	Saimniecības vilcienu un lokomotīves satiksmē
<b>Ventspils – Tukums II</b>		<b>108 km</b>	
Ventspils I parks			
	5	5	5
Ventspils II parks	7	7	7
Elkšķene	11		11
P.p.Puze*		17	
	6		6
Ugāle	10	10	10
Usma	7	7	7
Spāre	11	11	11
Līči	8	8	8
Stende	7	7	7
Sabile	7		7
P.p.Līgciems*		12	
	5		5
Kandava	5		5
P.p.Pūre*		13	
	8		8
Zvāre	11	11	11
TukumsII			
Ventspils Juras parks			
	3	3	3
Ventspils Naftas parks	3	3	3
Ventspils Austrumu parks	3	3	3
Ventspils II parks			
Ventspils I parks			
	5	5	5
Ventspils Austrumu parks			

Nosaukums	Attālums (km)		
	Pasažieru vilcienu satiksmē	Kravas vilcienu satiksmē	Saimniecības vilcienu un lokomotīves satiksmē
<b>Tukums II – Jelgava</b>		<b>56 km</b>	
Tukums II			
	11		11
P.p.Praviņi*		17	
	6		6
Slampe	5		5
P.p.Džūkste*		19	
	4		4
P.p.Apšupe*	10		10
Līvberze	7		7
P.p.Brakšķi*		20	
	13		13
Jelgava			
<b>Jelgava – Krustpils</b>		<b>138 km</b>	
Jelgava			
	2	2	2
Jelgava II parks	12	12	12
Garoza	8	8	8
Zālite	10	10	10
Iecava	11	11	11
Misa			
	3		3
P.p.210.km.*		9	
	6		6
Vecumnieki	9		9
P.p.Birze*		16	
	4		4
P.p.Goba*			
	3		3
Lāčplēsis			

## 8. pielikuma turpinājums

Nosaukums	Attālums (km)		
	Pasažieru vilcienu satiksmē	Kravas vilcienu satiksmē	Saimniecības vilcienu un lokomotīves satiksmē
Lāčplēsis			
	9	9	9
Taurkalne			
	11	11	11
Menta			
	5		5
P.p.256.km.*		9	
	4		4
Daudzeva			
	8	8	8
Sece			
	9		9
P.p.Staburags*		15	
	6		6
Sēlpils			
	7	7	7
Daugava			
	11	11	11
Krustpils			
<b>Krustpils – Daugavpils</b>			<b>89 km</b>
Krustpils			
	9	9	9
I.p.Asote			
	8	8	8
Trepe			
	12	12	12
Līvāni			
	11	11	11
Jersika			
	10	10	10
I.p.Sergunta			
	7	7	7
Nīcgaile			
	6		6
P.p.Ruži*		12	
	6		6
Vabole			
	5	5	5
Līksna			

Nosaukums	Attālums (km)		
	Pasažieru vilcienu satiksmē	Kravas vilcienu satiksmē	Saimniecības vilcienu un lokomotīves satiksmē
Līksna			
	7	7	7
C.p.383.km.			
	2		2
P.p.Mežciems*		5	
	3		3
C.p.387.km.			
	3	3	3
Daugavpils Pasažieru parks			
<b>Daugavpils – Indra – Valsts robeža</b>			<b>76 km</b>
Daugavpils Pasažieru parks			
	9	9	9
Krauja			
	2	2	2
C.p.401.km.			
	6	6	6
Naujene			
	6		6
P.p.Putāni*		12	
	6		6
Izvalda			
	4	4	4
Silava			
	9	9	9
Krāslava			
	12	12	12
Skaista			
	7	7	7
Niedrīca			
	8	8	8
Indra			
	5		5
P.p.Robežnieki*		7	
	2		2
<b>Indra–eksp. (Valsts robeža)</b>			

## 8. pielikuma turpinājums

Nosaukums	Attālums (km)		
	Pasažieru vilcienu satiksmē	Kravas vilcienu satiksmē	Saimniecības vilcienu un lokomotīves satiksmē
<b>Rīga Pas. – Krustpils 129 km</b>			
<b>Rīga Pasažieru</b>			
P.p.Vagonu parks/ <b>Vagonu parks</b>	2	2	2
<b>Jānavārti</b>	2	2	2
P.p.Daugmale	2	4	2
<b>Šķirotava A parks</b>	2		2
P.p.Gaisma	2	10	2
P.p.Rumbula	1		1
P.p.Dārziņi	2		2
P.p.Dole	3		3
<b>Salaspils</b>	2		2
P.p.Saulkalne	5		5
P.p.Ikšķīle	5		5
P.p.Jaunogre	5		5
<b>Ogre</b>	1		1
P.p.Pārogre	4		17
P.p.Ciemupe	6	6	
P.p.Ķegums	6	6	
<b>Lielvārde</b>	5	21	5
P.p.Kaibala	6		6
P.p.Jumprava	4		4
P.p.Dendrārijs	6		6
<b>Skrīveri</b>			

Nosaukums	Attālums (km)		
	Pasažieru vilcienu satiksmē	Kravas vilcienu satiksmē	Saimniecības vilcienu un lokomotīves satiksmē
<b>Skrīveri</b>			
P.p.Muldakmens	6	10	6
<b>Aizkraukle</b>	4		4
<b>Koknese</b>	12	12	12
P.p.Alotene	8	18	8
<b>Pļaviņas</b>	10		10
P.p.Ozolsala	9	17	9
<b>Krustpils</b>	8		8
<b>Šķirotava</b>			
<b>Šķirotava C parks</b>	2	2	2
<b>Šķirotava C parks</b>			
<b>Jānavārti</b>	2	2	2
<b>Krustpils – Rēzekne II parks 95 km</b>			
<b>Krustpils</b>			
P.p.Zilāni*	4	13	4
<b>Kūkas</b>	9		9
<b>Mežāre</b>	11	11	11
<b>Atašiene</b>	11	11	11
<b>Stirniene</b>	16	16	16
<b>Varakļāni</b>	8	8	8
<b>Viļāni</b>	10	10	10
<b>Sakstagals</b>	14	14	14
<b>B.p.223.km.</b>	10	10	10
<b>Rēzekne II parks</b>	2	2	2

## 8. pielikuma turpinājums

Nosaukums	Attālums (km)		
	Pasažieru vilcienu satiksmē	Kravas vilcienu satiksmē	Saimniecības vilcienu un lokomotīves satiksmē
<b>Rēzekne – Zilupe – Valsts robeža 59 km</b>			
Rēzekne II parks			
	2	2	2
Rēzekne II A parks	5	5	5
Taudejāni	5	5	5
Cirma	12	12	12
Ludza	9	9	9
Istalsna	11	11	11
Nerza	6		6
P.p.Briģi	5	11	5
Zilupe	4	4	4
Zilupe–eksp. (Valsts robeža)			
<b>Valsts robeža – Kārsava – Rēzekne 49 km</b>			
Kārsava–eksp. (Valsts robeža)			
	5	5	5
Kārsava	2		2
P.p.Malnava*	6	8	6
Pureņi	8	8	8
Mežvidi	10	10	10
Iļēni	7	7	7
Burzava	7	7	7
C.p.Kleperova	4	4	4
Rēzekne I			

Nosaukums	Attālums (km)		
	Pasažieru vilcienu satiksmē	Kravas vilcienu satiksmē	Saimniecības vilcienu un lokomotīves satiksmē
<b>Rēzekne – Daugavpils 84 km</b>			
Rēzekne I parks			
	11	11	11
C.p.Pūpoli	8	8	8
Malta	8		8
P.p.Vainava*	4	12	4
C.p.Krāce	6		6
P.p.Zalvezers*	4	15	4
P.p.Apsāni*	5		5
Aglona	5		5
P.p.Ārdava*	3	8	3
Vīgantī	7	7	7
Višķi	6		6
P.p.Medupe*	5	11	5
Zaļumi	5		5
P.p.Kūdraine*	2	7	2
C.p.524.km.	1		1
P.p.525.km.*	4	5	4
Daugavpils Šķirošanas parks			

## 8. pielikuma turpinājums

Nosaukums	Attālums (km)		
	Pasažieru vilcienu satiksmē	Kravas vilcienu satiksmē	Saimniecības vilcienu un lokomotīves satiksmē
<b>Daugavpils – Kurcums – Valsts robeža 25 km</b>			
Daugavpils Šķirošanas parks			
I.p.3.km.	4	4	4
Grīva	3	3	3
Kurcums	12	12	12
Kurcums–eksp. (Valsts robeža)	6	6	6
<b>Valsts robeža – Eglaine – Daugavpils 36 km</b>			
Eglaine–eksp. (Valsts robeža)			
Eglaine	5	5	5
Ilūkste	7	7	7
P.p.Sventa*	6	11	6
C.p.191.km.	5		5
C.p.192.km.	1	1	1
P.p.7.km.*	2	6	2
C.p.5.km.	4		4
I.p.3.km.	2	2	2
Daugavpils Pasažieru parks	4	4	4
<b>Ceļa postenis 524.km – Ceļa postenis 401.km 6 km</b>			
C.p.524.km.			
C.p.14.km.	1	1	1
C.p.401.km.	5	5	5

Nosaukums	Attālums (km)		
	Pasažieru vilcienu satiksmē	Kravas vilcienu satiksmē	Saimniecības vilcienu un lokomotīves satiksmē
<b>Rīga – Jelgava 43 km</b>			
Rīga pasažieru			
Torņakalns	3	3	3
P.p.Atgāzene	2	5	2
P.p.BA Turība	1		1
B.p.8.km.	2		2
P.p.Tīraine	1	14	1
P.p.Baloži	4		4
P.p.Jaunolaine	5		5
Olaine	4	12	4
P.p.Dalbe	7		7
Cena	5		5
P.p.Ozolnieki	3	9	3
P.p.Cukurfabrika	4		4
Jelgava	2		2
<b>Jelgava – Liepāja 180 km</b>			
Jelgava			
P.p.50.km.*	7	16	7
P.p.Viesturi*	2		2
P.p.Dorupe*	4		4
Glūda	3	13	3
P.p.Lāči*	5		5
Dobeles	8		8

## 8. pielikuma turpinājums

Nosaukums	Attālums (km)		
	Pasažieru vilcienu satiksmē	Kravas vilcienu satiksmē	Saimniecības vilcienu un lokomotīves satiksmē
<b>Dobele</b>			
	7	<b>21</b>	7
P.p.Gardene*	6		6
P.p.Bērzupe*	8		8
<b>Biksti</b>	8	<b>27</b>	8
P.p.Josta*	11		11
P.p.Blīdene*	8		8
<b>Brocēni</b>	6	<b>6</b>	6
<b>Saldus</b>	7	<b>28</b>	7
P.p.Lutriņi*	4		4
P.p.Lašupe*	7		7
P.p.Airīte*	10		10
<b>Skrunda</b>	6	<b>23</b>	6
P.p.Sieksāte*	8		8
P.p.Rudbārži*	9		9
<b>Kalvene</b>	11	<b>11</b>	11
<b>Ilmāja</b>	6	<b>19</b>	6
P.p.Padone*	3		3
P.p.Durbe*	3		3
P.p.Tadaiķi*	7		7
<b>Tore</b>	16	<b>16</b>	16
<b>Liepāja</b>			

Nosaukums	Attālums (km)		
	Pasažieru vilcienu satiksmē	Kravas vilcienu satiksmē	Saimniecības vilcienu un lokomotīves satiksmē
<b>Jelgava – Meitene – Valsts robeža 33 km</b>			
<b>Jelgava</b>			
	8	<b>28</b>	8
P.p.Dimzas*	6		6
P.p.Platone*	3		3
P.p.Vēžukrogs*	4		4
P.p.Brieži*	3		3
P.p.Mazeleja*	4		4
<b>Meitene</b>	5	<b>5</b>	5
<b>Meitene–eksp. (Valsts robeža)</b>			
<b>Rīga – Lugaži – Valsts robeža 166 km</b>			
<b>Rīga pasažieru</b>			
	4	<b>4</b>	4
<b>Zemitāni</b>	2	<b>2</b>	2
<b>Čiekurkalns</b>	4	<b>4</b>	4
<b>Jugla</b>	7	<b>13</b>	7
P.p.Baltezers	6		6
<b>Garkalne</b>	6	<b>6</b>	6
<b>Krievupe</b>	5	<b>5</b>	5
<b>Vangaži</b>	6	<b>6</b>	6
<b>Inčukalns</b>	3	<b>13</b>	3
P.p.Egļupe	4		4
P.p.Silciems	6		6
<b>Sigulda</b>			

## 8. pielikuma turpinājums

Nosaukums	Attālums (km)		
	Pasažieru vilcienu satiksmē	Kravas vilcienu satiksmē	Saimniecības vilcienu un lokomotīves satiksmē
<b>Sigulda</b>			
	11	<b>11</b>	11
<b>Līgatne</b>	10	<b>10</b>	10
<b>Ieriķi</b>	4		4
P.p.Melturi	6	<b>10</b>	6
<b>Āraiši</b>	9	<b>9</b>	9
<b>Cēsis</b>	5	<b>5</b>	5
<b>Jāņmuiža</b>	7	<b>7</b>	7
<b>Lode</b>	9	<b>9</b>	9
<b>Bāle</b>	7	<b>7</b>	7
<b>Valmiera</b>	8	<b>8</b>	8
<b>Brenguļi</b>	12	<b>12</b>	12
<b>Strenči</b>	3		3
P.p.Seda	11	<b>14</b>	11
<b>Saule</b>	9	<b>9</b>	9
<b>Lugaži</b>	2	<b>2</b>	2
<b>C.p.Valka**</b>	0	<b>0</b>	0
<b>Lugaži–eksp. (Valsts robeža)</b>			
<b>Torņakalns parks – Tukums II</b>			<b>65 km</b>
<b>Torņakalns parks</b>			
	4	<b>4</b>	4
<b>Zasulauks</b>			

Nosaukums	Attālums (km)		
	Pasažieru vilcienu satiksmē	Kravas vilcienu satiksmē	Saimniecības vilcienu un lokomotīves satiksmē
<b>Zasulauks</b>			
	1		1
P.p.Depo	1		1
P.p.Zolitūde	1	<b>10</b>	1
P.p.Imanta	3		3
P.p.Babīte	4		4
<b>Priedaine</b>	2		2
P.p.Lielupe	1		1
P.p.Bulduri	3	<b>8</b>	3
P.p.Dzintari	1		1
P.p.Majori	1		1
<b>Dubulti</b>	2		2
P.p.Jaundubulti	1		1
P.p.Pumpuri	1		1
P.p.Melluži	2	<b>10</b>	2
P.p.Asari	1		1
P.p.Vaivari	3		3
<b>Sloka</b>	5		5
P.p.Kūdra	4	<b>9</b>	4
<b>Ķemeri</b>	10		10
P.p.Smārde	7	<b>21</b>	7
P.p.Milzkalne	4		4
<b>Tukums I</b>	3	<b>3</b>	3
<b>Tukums II</b>			



## 8. pielikuma turpinājums

Nosaukums	Attālums (km)		
	Pasažieru vilcienu satiksmē	Kravas vilcienu satiksmē	Saimniecības vilcienu un lokomotīves satiksmē
<b>Zemitāni – Skulte 52 km</b>			
Zemitāni			
P.p.Brasa	2	2	2
Sarkandaugava	1	1	1
Mangaļi	3	3	3
Ziemeļblāzma	3	3	3
P.p.Vecdaugava	3	5	3
Vecāķi	2		2
P.p.Kalngale	3	12	3
P.p.Garciems	4		4
P.p.Garupe	2		2
Carnikava	3		3
P.p.Gauja	2	2	2
Lilaste	5	5	5
P.p.Inčupe/ C.p.Inčupe	6	6	6
P.p.Pabaži	2	5	2
Saulkrasti	3		3
P.p.Ķīšupe	2	8	2
P.p.Zvejniekiems	3		3
Skulte	3		3

Nosaukums	Attālums (km)		
	Pasažieru vilcienu satiksmē	Kravas vilcienu satiksmē	Saimniecības vilcienu un lokomotīves satiksmē
<b>Čiekurkalns – Rīga Krasta 5 km</b>			
Čiekurkalns			
P.p.Brasa	2	2	2
C.p.3.km.	1	1	1
Rīga–Krasta	2	2	2
<b>Glūda – Reņģe – Valsts robeža 60 km</b>			
Glūda			
P.p.Krimūnas*	7	29	7
P.p.Auri*	6		6
P.p.Apgulde*	4		4
P.p.Penkule*	5		5
Bēne	7	30	7
P.p.Auce*	11		11
P.p.Vadakste*	13		13
Reņģe	6	1	6
Reņģe–eksp. (Valsts robeža)	1		1
<b>Zasulauks – Bolderāja 9 km</b>			
Zasulauks			
Lāčupe	3	3	3
Bolderāja II parks	3	3	3
Bolderāja I parks	3	3	3
Lāčupe			
Iļģuciems	2	2	2

Nosaukums	Attālums (km)		
	Pasažieru vilcienu satiksmē	Kravas vilcienu satiksmē	Saimniecības vilcienu un lokomotīves satiksmē
<b>Rīga Preču – Saurieši</b>			<b>9 km</b>
Rīga Preču			
P.p.Acone*	5	<b>9</b>	5
Saurieši	4		4
Jāņavārti			
Rīga Preču	3	<b>3</b>	3
Šķirotava A parks			
Rīga Preču	3	<b>3</b>	3
<b>Zemitāni – Šķirotava</b>			<b>4 km</b>
Zemitāni			
Jāņavārti	4	<b>4</b>	4
<b>Ceļa postenis 191.km. – Ceļa postenis 524.km.</b>			<b>10 km</b>
C.p.191.km.			
C.p.1.km.	1	<b>1</b>	1
P.p.Ļubiste*	4	<b>6</b>	4
C.p.8.km.	2		2
C.p.383.km	3	<b>3</b>	3
C.p.192.km.			
C.p.1.km.	1	<b>1</b>	1

## 8. pielikuma turpinājums

Nosaukums	Attālums (km)		
	Pasažieru vilcienu satiksmē	Kravas vilcienu satiksmē	Saimniecības vilcienu un lokomotīves satiksmē
<b>Pļaviņas – Gulbene</b>			<b>98 km</b>
Pļaviņas			
P.p.Spīgana*	9	<b>19</b>	9
Jaukalsnava	10		10
P.p.Kalnšnava*	6	<b>26</b>	6
P.p.Mārciena	7		7
Madona	13		13
P.p.Cesvaine	14	<b>53</b>	14
P.p.Dzelzava*	8		8
P.p.Degas*	7		7
P.p.Jaungulbene*	7		7
P.p.Elste*	7		7
Gulbene	10		10
<b>Jaunkalsnava – Veseta</b>			<b>14 km</b>
Jaunkalsnava			
Veseta	14	<b>14</b>	14

## 8. pielikuma turpinājums

Nosaukums	Attālums (km)		
	Pasažieru vilcienu satiksmē	Kravas vilcienu satiksmē	Saimniecības vilcienu un lokomotīves satiksmē
<b>Daugavpils mezgla atzarojumi</b>			
<b>C.p.387.km.</b>			
	3	3	3
<b>Daugavpils Šķirošanas</b>			
<b>Daugavpils D parks</b>			
	1	1	1
<b>Daugavpils Pasažieru</b>			
<b>Daugavpils Pasažieru</b>			
	3	3	3
<b>Daugavpils Šķirošanas</b>			
<b>C.p.5.km.</b>			
	2	2	2
<b>Grīva</b>			
<b>Rēzeknes mezgla atzarojumi</b>			
<b>Rēzekne II parks</b>			
	3	3	3
<b>Rēzekne I parks</b>			
<b>B.p.223.km.</b>			
	3	3	3
<b>Rēzekne I parks</b>			
<b>C.p.Kleperova</b>			
	2	2	2
<b>Rēzekne II parks</b>			

Nosaukums	Attālums (km)		
	Pasažieru vilcienu satiksmē	Kravas vilcienu satiksmē	Saimniecības vilcienu un lokomotīves satiksmē
<b>Gulbene – Alūksne 33 km</b>			
<b>Gulbene</b>			
	4	<b>14</b>	4
P.p.Birze (šaursl.)	2		2
P.p.Pūriņi	4		4
P.p.Stāmeriene	4		4
<b>I.p.Kalniņa</b>			
	6	<b>19</b>	6
P.p.Dunduri	1		1
P.p.Paparde	3		3
P.p.Umernieki	4		4
P.p.Vējiņi	5		5
<b>Alūksne</b>			

Piezīmēs:

\* – pieturas punkti ir iekonservēti. Pasažieru apkalpošanas uzsākšanai nepieciešams saskaņot to atvēršanu ar LDz Nekustama īpašuma direkcijai.

\*\* C.p.Valka – attālums rēķināms no visām LDz stacijām līdz st. Lugaži + 2 km (plus 2 km). Vagonu padošana tika veikta no Valgas stacijas pusi.

(Ar grozījumiem, kas izdarīti ar Prezidentu padomes 17.10.2017. lēmumu Nr.PP-29/320)